








POVRŠINA OBUHVATA 8,40 ha



LEGENDA:
 Linija obuhvata RP

-  Objekti
- Namjena površina (Urbanistički plan Grada Zenice, 1983. g.):**
 -  Gradski i reonski centri i centralne funkcije
 -  Kolektivno stanovanje (GN 250-350 st/ha)
 -  Zaštićeno područje
 -  Rekreativno zelenilo

- Namjena površina:**
 -  Stambeno-poslovna zona
 -  Poslovna zona
 -  Sakralni kompleks
 -  Kolektivno stanovanje
 -  Zelenilo
 -  Pješačka zona

**REGULACIONI PLAN "TRG ALIJE IZETBEGOVIĆA"
 - NACRT -**

NAMJENA POVRŠINA	JAVNO PREDUZEĆE ZA PROSTORNO PLANIRANJE I UREĐENJE GRADA "ZENICA" d.o.o. ZENICA
M 1:1000	Zenica, septembar 2021. godine
GRAFIČKI PRILOG br. 5	