



KATASTAR DIVLJIH DEPONIJA GRAD ZENICA

(Prilog 2 Plana upravljanja otpadom Grada Zenice)

septembar, 2019. godina

Spisak evidentiranih divljih deponija na teritoriji Grada Zenica:

| | |
|---|----|
| 1. Stubo voda - Luka (uz potok u selu)..... | 9 |
| 2. Ravna stijena..... | 10 |
| 3. Borovi (uz Društveni dom) | 11 |
| 4. Jelice | 12 |
| 5. Gradac | 13 |
| 6. Kik | 14 |
| 7. Izbonjice | 15 |
| 8. Vranovići (Krč, njive)..... | 16 |
| 9. Vranovići (Sedra, u selu uz gl. cestu) | 17 |
| 10. Vranovići (na potoku uz glavnu cestu)..... | 18 |
| 11. Jasika (Posredica) | 19 |
| 12. Jasika (Krasino brdo)..... | 20 |
| 13. Jasika (Jasiče, u selu) | 21 |
| 14. Biškovići (ispod mesdžida) | 22 |
| 15. Biškovići (iznad sela na padini)..... | 23 |
| 16. Drugavci (Bakule) | 24 |
| 17. Drugavci (Zarašče) | 25 |
| 18. Kovačići (Gradina)..... | 26 |
| 19. Kovačići (Bočija glava, iznad sela)..... | 27 |
| 20. Kovačići (Podravne, iznad sela)..... | 28 |
| 21. Jurjevići (Balićevina Jasike, uz gl. put) | 29 |
| 22. Jurjevići (Balićev potok kod vodenice) | 30 |
| 23. Križ (uz put prema Čolanu)..... | 31 |
| 24. Okuka (iznad sela Čauševići) | 32 |
| 25. Potoci (put prema Moščanici) | 33 |
| 26. Slivice (put od Vrdila)..... | 34 |
| 27. Vukovići (Gradina, u šumi)..... | 35 |
| 28. Vukovići (Selište)..... | 36 |
| 29. Kula (Antonova silina, uz glavni put)..... | 37 |
| 30. Kula (Indžina ravan) | 38 |
| 31. Kasapovići (kod džamije)..... | 39 |
| 32. Hajkovići (Luke, uz glavni put) | 40 |

| | |
|---|----|
| 33. Hajkovići (Agića kuće) | 41 |
| 34. Hajkovići (Gornja rijeka, uz gl. put) | 42 |
| 35. Lijeska (na padini potoka) | 43 |
| 36. Poca (Medvidnjak)..... | 44 |
| 37. Poca (Močila) | 45 |
| 38. Poca (Šabanovac)..... | 46 |
| 39. Poca (Jasinje, uz gl. put) | 47 |
| 40. Novo selo (pored seoskog groblja) | 48 |
| 41. Novo selo (više D.doma) | 49 |
| 42. Smetovski put (iznad Panorame)..... | 50 |
| 43. Peševići (Fuksove bare, uz glavni put) | 51 |
| 44. Peševići (Fuksove bare, uz gl. Put, iznad propusta) | 52 |
| 45. Peševići (Neba, vikend naselje)..... | 53 |
| 46. Peševići (Brizovci, na ulazu u selo) | 54 |
| 47. Peševići (Silinski potok) | 55 |
| 48. Peševići (Srednja voda)..... | 56 |
| 49. Peševići (Brig, u potoku)..... | 57 |
| 50. Peševići (Potok Dolac)..... | 58 |
| 51. Peševići (Staro greblje, niže naselja)..... | 59 |
| 52. Stojčinca..... | 60 |
| 53. Stojčinca 2..... | 61 |
| 54. Banjevac | 62 |
| 55. Mehrića gaj (strana od Seočke rijeke)..... | 63 |
| 56. Lazine (deponije u šumi iznad potoka)..... | 64 |
| 57. Dolina – Močila (strana do potoka) | 65 |
| 58. Postojan | 66 |
| 59. Lastavica (uz put prema dovištu) | 67 |
| 60. Podrakita (uz put prema Osredku) | 68 |
| 61. Delića potok (uz put prema njivama) | 69 |
| 62. Rakite (ispod sela uz glavni put) | 70 |
| 63. Kod mesdžida (uz glavnu cestu)..... | 71 |
| 64. Trešnjeva glava (velike njive prema Pepelarima) | 72 |
| 65. Trešnjeva glava (Duboki Do) | 73 |

| | |
|---|-----|
| 66. Trešnjeva glava (Porače)..... | 74 |
| 67. Trešnjeva glava (Studenac)..... | 75 |
| 68. Trešnjeva glava (kod maklinova uz glavnu cestu) | 76 |
| 69. Trešnjeva glava (Pojkova ravan uz glavnu cestu)..... | 77 |
| 70. Zahići (uz potok) | 78 |
| 71. Zahići (klisura iznad potoka) | 79 |
| 72. Zahići (iznad sela) | 80 |
| 73. Živkovići (kod bazena pitke vode)..... | 81 |
| 74. Živkovići (pored rijeke kraj gl. puta) | 82 |
| 75. Živkovići (Zašarvača) | 83 |
| 76. Osredak (potok prema Šumici) | 84 |
| 77. Osredak (kod Irdizove kuće) | 85 |
| 78. Gradina (na putu prema Osredku) | 86 |
| 79. Gradina (na kosi iznad potoka od Trišnjice)..... | 87 |
| 80. Vrhpolje (na padini iznad puta) | 88 |
| 81. Vrhpolje (na padini kod džamije)..... | 89 |
| 82. Vrhpolje (ispod mosta kod džamije)..... | 90 |
| 83. Šiblići (na padini u selu)..... | 91 |
| 84. Šiblići | 92 |
| 85. Jezero (ispod mezarja) | 93 |
| 86. Plevina (dva potoka)..... | 94 |
| 87. Bor (u šumi pokraj puta) | 95 |
| 88. Modran (na livadi)..... | 96 |
| 89. Bukva (prema Čolanu u šumi) | 97 |
| 90. Kosa | 98 |
| 91. Trstika | 99 |
| 92. Vodica | 100 |
| 93. Ploča | 101 |
| 94. Rove | 102 |
| 95. Okretaljka | 103 |
| 96. Uz put za Palinoviće | 104 |
| 97. Kod crkve u Vracama | 101 |
| 98. Selimovača..... | 102 |

| | |
|--|-----|
| 99. Zagoni | 103 |
| 100. Upravna zgrada površ. kopa rudnika | 104 |
| 101. Bazen | 105 |
| 103. Gnjusi (iznad sela) | 107 |
| 104. Sarajevska (uz Bosnu kod želj.mosta)..... | 108 |
| 105. Janjički vrh (uz glavni put) | 109 |
| 106. Janjička ada (uz magistralni put M17, na Lašvanskoj petlji) | 110 |
| 107. Ulaz u Janjiće (uz prugu) | 111 |
| 108. Dusina (na silini, ispod mezarja) | 112 |
| 109. Dusina (okretaljka)..... | 113 |
| 110. Karačevina (ispod mosta) | 114 |
| 111. Gornja Višnjica (kod mezarja)..... | 115 |
| 112. Gornja Višnjica (Zadвориšće) | 116 |
| 113. Gornja Višnjica (u potoku, ulaz u selo) | 117 |
| 114. Željeznička stanica (kod mosta)..... | 118 |
| 115. Skretanje prema Vučjaku..... | 119 |
| 116. Putrica (uz glavnu cestu) | 120 |
| 117. Voljevac (uz glavnu cestu)..... | 121 |
| 118. Gornje Vražale (iznad sela) | 122 |
| 119. Kustrine kuće (uz potok) | 123 |
| 120. Osnovna škola u Lukama (na potoku) | 124 |
| 121. Plandovo (u potoku) | 125 |
| 122. Alenac (uz potok)..... | 126 |
| 123. Bilivode (uz potok) | 127 |
| 124. BP Brkić (kod benzinske pumpe)..... | 128 |
| 125. Vardište 65 | 129 |
| 126. Buk | 130 |
| 127. Visokovci, u šumi iznad mezarja..... | 131 |
| 128. Visokovci, kod mezarja | 132 |
| 129. Stare Lokvine | 133 |
| 130. Donji Janjac – Okretaljka (tursko groblje) | 134 |
| 131. Gornji Janjac – Groblje (Đur. raskršće)..... | 135 |
| 132. Kajjići, mali potok..... | 136 |

| | |
|---|-----|
| 133. Malkin most | 137 |
| 134. Fazlići (iznad Luke)..... | 138 |
| 135. Jagodičke Bare..... | 139 |
| 136. Jagodičke Bare 2..... | 140 |
| 137. Kod mosta za Fazliće | 141 |
| 138. Stankosi | 142 |
| 139. Rebrovac (Lanišće) | 143 |
| 140. Poratje (Debelji, iznad sela)..... | 144 |
| 141. Poratje , Zid | 145 |
| 142. Ovnak (uz potok, Markovići) | 146 |
| 143. Konjevići, Krčevina | 147 |
| 144. Greda (kod škole) | 148 |
| 145. Hrastovi (izlaz iz sela prema Liscu)..... | 149 |
| 146. Ravne..... | 150 |
| 147. Torine | 151 |
| 148. Pribilovac..... | 152 |
| 149. Ivana Cankara 31 (uz stepenice prema Travničkoj cesti) | 153 |
| 150. Rujev Do 9,11 (ispod kuće uz Kočevu)..... | 154 |
| 151. Društveni dom | 155 |
| 152. Kod Društvenog doma (uz put prema deponiji Siđe) | 156 |
| 153. Babino polje (kod kampa) | 157 |
| 154. Babino polje (kod kampa) 2 | 158 |
| 155. Babino polje (kod kampa) 3 | 159 |
| 156. Babino polje (kod kampa) 4 | 160 |
| 158. Gajce (ispod Društvenog doma) | 162 |
| 159. Drabudov (uz put za Bukovicu)..... | 163 |
| 160. Bukovica (Kozic)..... | 164 |
| 161. Jagodići (površinski kop uglja) | 165 |
| 162. Zapada | 166 |
| 163. RAČA | 167 |
| 164. Uz put za Sviće | 168 |
| 165. Osoje..... | 169 |
| 166. Ul.H.Ložina (kod pumpne stanice)..... | 170 |

| | |
|---|-----|
| 167. Stari željeznički most (uz Bosnu) | 171 |
| 169. Viseći most | 173 |
| 170. Čifluk | 174 |
| 171. Brce | 175 |
| 172. Plahovići | 176 |
| 173. Drinjani 1 | 177 |
| 174. Drinjani 2 | 178 |
| 176. Drinjani - Groblje | 180 |
| 177. Čokote | 181 |
| 179. Mrgodići | 183 |
| 180. Rošovići | 184 |
| 181. Hrašće (iznad sela) | 185 |
| 182. Snoz | 186 |
| 183. Zajeliće | 187 |
| 185. Stijena (autobuska stanica) | 189 |
| 186. Vrtače | 190 |
| 187. Milinovac | 191 |
| 188. Kamića njive | 192 |
| 189. Kamića njive 2 | 193 |
| 190. Koprivna, Ćimeni | 201 |
| 191. Koprivna, Luke (uz rijeku Bosnu) | 202 |
| 192. Koprivna, Crni potok (uz rijeku Bosnu) | 203 |
| 193. Koprivna, Vjetrenica (uz rijeku Bosnu) | 204 |
| 194. Koprivna, Drinovac (uz rijeku Bosnu) | 205 |
| 195. Ponirak (uz rijeku Bosnu) | 206 |
| 196. Zabrce, ispod vidikovca | 207 |
| 197. Zabrce, Meteriz (ispod mezarja) | 208 |
| 198. Bosnica | 209 |
| 199. Novi Vranduk (uz rijeku Bosnu) | 210 |
| 200. Ljubetovo (ispod mesdžida) | 211 |
| 201. Vranduk (Ispod Vrandučke tvrđave) | 212 |
| 202. Doglodska ulica, most kod stadiona | 213 |
| 203. Željeznička stanica | 214 |

| | |
|--|-----|
| 204. Stara stanica 1..... | 215 |
| 205. Stara stanica 2 (ispod stijene)..... | 216 |
| 206. Tunel Bistričak..... | 217 |
| 207. Spahići, Jazvine-Mračni potok..... | 218 |
| 208. Spahići 1..... | 219 |
| 209. Rajčevići, Osilina..... | 220 |
| 210. Babići, Borovi..... | 221 |
| 211. Babići, Borovi..... | 222 |
| 212. Krčevine, Gornja Mahala..... | 223 |
| 213. Kolići (Drugi potok)..... | 224 |
| 214. Kolići (Virčić)..... | 225 |
| 215. Kolići (Malo Briždje)..... | 226 |
| 216. Smajići (ulaz u gornji dio sela)..... | 227 |
| 217. Smajići (izlaz iz gornjeg sela)..... | 228 |
| 218. Smajići (Liskovac, izlaz iz donjeg sela)..... | 229 |
| 219. Smajići (ulaz u donje selo)..... | 230 |
| 220. Trzan..... | 231 |
| 222. Stara Jarača..... | 233 |
| 223. Stari put za Šeriće..... | 234 |
| 224. Donje Selo..... | 235 |
| 225. Junuzova rijeka..... | 236 |
| 226. Gornji Vukotići..... | 237 |
| 227. Vodice..... | 238 |
| 228. Volin potok..... | 239 |
| 229. Put prema Prlesi (iznad sela)..... | 240 |
| 230. Muharemovići (iznad sela)..... | 241 |
| 231. Jesenika (ispod sela)..... | 242 |
| 232. Kruškina česma..... | 243 |
| 233. Uz put na ulazu u selo..... | 244 |
| 234. Kahrimani (ispod željezn. mostova)..... | 245 |
| 235. Izgrtine..... | 246 |
| 236. Novo željezničko stajalište..... | 247 |
| 237. Rastoka..... | 248 |

| | |
|---|-----|
| 238. Duboki potok | 249 |
| 239. Put za naselje Strane (ispod sela) | 250 |
| 240. Kamen (iznad sela)..... | 251 |
| 241. Krmare | 252 |
| 242. Krčevi | 253 |
| 243. Kamenice | 254 |
| 244. Avdića ravan..... | 255 |
| 245. Lipovi potoci | 256 |
| 246. Lipovi potoci 2 | 257 |
| 247. Previja | 258 |
| 248. Zaravan | 259 |
| 249. Željeznička stanica (uz rijeku Bosnu)..... | 260 |
| 250. Kovanička rijeka (na skretanju)..... | 261 |
| 251. Selište (u potoku kod kuće S.Esada) | 262 |
| 252. Guste Jabuke (preko puta T.polja)..... | 263 |
| 254. Krč (potok na kraju sela)..... | 265 |
| 255. Zaviganj (iznad sela) | 266 |
| 256. Bakule (na potoku) | 267 |
| 257. Zmajevac (uz put prema planinskom domu)..... | 268 |
| 259. Špicigeri (uz put prema selu) | 270 |
| 260. Tisovac (na potoku) | 271 |


Katastar divljih deponija Grad Zenica

| | | | |
|----|---|--|--------------------------|
| 1. | Mjesna zajednica: | Arnauti | |
| 2. | Lokacija (opis/GPS): | 1. Stubo voda - Luka (uz potok u selu) | N44°11'57" E18°03'16" |
| 3. | Procjena količine otpada (m ³): | 4 m ³ | |
| 4. | Struktura otpada: | Komunalni i građevinski otpad | |
| 5. | Udaljenost od naseljenog mjesta: | 200 m | |
| 6. | Udaljenost od sanitarne deponije: | 10 km | |
| 7. | Pristup mehanizacije: | Dostupno | |
| 8. | Utjecaj na okoliš: | Direktan uticaj na vodu, stanovništvo i domaće životinje | |



Katastar divljih deponija Grad Zenica

| | | | |
|----|---|--|--------------------------|
| 1. | Mjesna zajednica: | Arnauti | |
| 2. | Lokacija (opis/GPS): | 2. Ravna stijena | N44°11'33" E18°03'42" |
| 3. | Procjena količine otpada (m ³): | 120 m ³ | |
| 4. | Struktura otpada: | Komunalni, animalni i opasni otpad | |
| 5. | Udaljenost od naseljenog mjesta: | 1 km | |
| 6. | Udaljenost od sanitarne deponije: | 11 km | |
| 7. | Pristup mehanizacije: | Dostupno | |
| 8. | Uticao na okoliš: | Direktan uticaj na vodu, stanovništvo i divlje životinje | |



Katastar divljih deponija Grad Zenica

| | | | |
|----|---|----------------------------------|--------------------------|
| 1. | Mjesna zajednica: | Arnauti | |
| 2. | Lokacija (opis/GPS): | 3. Borovi (uz Društveni dom) | N44°12'08" E18°03'00" |
| 3. | Procjena količine otpada (m ³): | 4 m ³ | |
| 4. | Struktura otpada: | Komunalni otpad | |
| 5. | Udaljenost od naseljenog mjesta: | 0 m | |
| 6. | Udaljenost od sanitarne deponije: | 9 km | |
| 7. | Pristup mehanizacije: | Dostupno | |
| 8. | Uticao na okoliš: | Direktan uticaj na stanovništvo. | |



Katastar divljih deponija Grad Zenica

| | | | |
|----|---|---|--------------------------|
| 1. | Mjesna zajednica: | Arnauti | |
| 2. | Lokacija (opis/GPS): | 4. Jelice | N44°12'01" E18°02'26" |
| 3. | Procjena količine otpada (m ³): | 10 m ³ | |
| 4. | Struktura otpada: | Komunalni i otpad iz poljoprivrede | |
| 5. | Udaljenost od naseljenog mjesta: | 350 m | |
| 6. | Udaljenost od sanitarne deponije: | 10 km | |
| 7. | Pristup mehanizacije: | Otežan pristup | |
| 8. | Uticao na okoliš: | Direktan uticaj na stanovništvo i divlje životinje. | |



Katastar divljih deponija Grad Zenica

| | | | |
|----|---|---|--------------------------|
| 1. | Mjesna zajednica: | Arnauti | |
| 2. | Lokacija (opis/GPS): | 5. Gradac | N44°11'49" E18°02'31" |
| 3. | Procjena količine otpada (m ³): | 10 m ³ | |
| 4. | Struktura otpada: | Komunalni otpad | |
| 5. | Udaljenost od naseljenog mjesta: | 800 m | |
| 6. | Udaljenost od sanitarne deponije: | 12 km | |
| 7. | Pristup mehanizacije: | Otežan pristup | |
| 8. | Uticao na okoliš: | Direktan uticaj na stanovništvo i divlje životinje. | |



Katastar divljih deponija Grad Zenica

| | | | |
|----|---|---|--------------------------|
| 1. | Mjesna zajednica: | Arnauti | |
| 2. | Lokacija (opis/GPS): | 6. Kik | N44°11'33" E18°02'46" |
| 3. | Procjena količine otpada (m ³): | 10 m ³ | |
| 4. | Struktura otpada: | Komunalni otpad | |
| 5. | Udaljenost od naseljenog mjesta: | 1 km | |
| 6. | Udaljenost od sanitarne deponije: | 13 km | |
| 7. | Pristup mehanizacije: | Otežan pristup | |
| 8. | Uticao na okoliš: | Direktan uticaj na stanovništvo i divlje životinje. | |



Katastar divljih deponija Grad Zenica

| | | | |
|----|---|---|--------------------------|
| 1. | Mjesna zajednica: | Arnauti | |
| 2. | Lokacija (opis/GPS): | 7. Izbonjice | N44°11'24" E18°03'20" |
| 3. | Procjena količine otpada (m ³): | 20 m ³ | |
| 4. | Struktura otpada: | Komunalni otpad | |
| 5. | Udaljenost od naseljenog mjesta: | 1 km | |
| 6. | Udaljenost od sanitarne deponije: | 12 km | |
| 7. | Pristup mehanizacije: | Otežan pristup | |
| 8. | Uticaj na okoliš: | Direktan uticaj na stanovništvo i divlje životinje. | |



Katastar divljih deponija Grad Zenica

| | | | |
|----|---|---|--------------------------|
| 1. | Mjesna zajednica: | Babino | |
| 2. | Lokacija (opis/GPS): | 8. Vranovići (Krč, njive) | N44°14'55" E17°59'52" |
| 3. | Procjena količine otpada (m ³): | 15 m ³ | |
| 4. | Struktura otpada: | Komunalni, građevinski i otpad iz poljoprivrede | |
| 5. | Udaljenost od naseljenog mjesta: | 400 m | |
| 6. | Udaljenost od sanitarne deponije: | 26 km | |
| 7. | Pristup mehanizacije: | Otežan pristup | |
| 8. | Uticao na okoliš: | Direktan uticaj na stanovništvo, domaće i divlje životinje. | |



Katastar divljih deponija Grad Zenica

| | | | |
|----|---|--|--------------------------|
| 1. | Mjesna zajednica: | Babino | |
| 2. | Lokacija (opis/GPS): | 9. Vranovići (Sedra, u selu uz gl. cestu) | N44°15'10" E17°59'41" |
| 3. | Procjena količine otpada (m ³): | 15 m ³ | |
| 4. | Struktura otpada: | Komunalni, građevinski i otpad iz poljoprivrede | |
| 5. | Udaljenost od naseljenog mjesta: | 50 m | |
| 6. | Udaljenost od sanitarne deponije: | 26 km | |
| 7. | Pristup mehanizacije: | Dostupno | |
| 8. | Uticao na okoliš: | Direktan uticaj na vodu, stanovništvo i domaće životinje | |



Katastar divljih deponija Grad Zenica

| | | | |
|----|---|--|--------------------------|
| 1. | Mjesna zajednica: | Babino | |
| 2. | Lokacija (opis/GPS): | 10. Vranovići (na potoku uz glavnu cestu) | N44°15'08" E17°59'52" |
| 3. | Procjena količine otpada (m ³): | 15 m ³ | |
| 4. | Struktura otpada: | Komunalni i otpad iz poljoprivrede | |
| 5. | Udaljenost od naseljenog mjesta: | 100 m | |
| 6. | Udaljenost od sanitarne deponije: | 26 km | |
| 7. | Pristup mehanizacije: | Dostupno | |
| 8. | Uticaj na okoliš: | Direktan uticaj na vodu, stanovništvo i domaće životinje | |



Katastar divljih deponija Grad Zenica

| | | | |
|----|---|---|--------------------------|
| 1. | Mjesna zajednica: | Babino | |
| 2. | Lokacija (opis/GPS): | 11. Jasika (Posredica) | N44°15'25" E17°59'55" |
| 3. | Procjena količine otpada (m ³): | 20 m ³ | |
| 4. | Struktura otpada: | Komunalni i animalni otpad | |
| 5. | Udaljenost od naseljenog mjesta: | 300 m | |
| 6. | Udaljenost od sanitarne deponije: | 27 km | |
| 7. | Pristup mehanizacije: | Otežan pristup (dostupno za mali traktor) | |
| 8. | Uticaj na okoliš: | Direktan uticaj na vodu, stanovništvo i divlje životinje. | |



Katastar divljih deponija Grad Zenica

| | | | |
|----|---|---|--------------------------|
| 1. | Mjesna zajednica: | Babino | |
| 2. | Lokacija (opis/GPS): | 12. Jasika (Krasino brdo) | N44°15'27" E18°00'01" |
| 3. | Procjena količine otpada (m ³): | 10 m ³ | |
| 4. | Struktura otpada: | Komunalni, građevinski i otpad iz poljoprivrede | |
| 5. | Udaljenost od naseljenog mjesta: | 350 m | |
| 6. | Udaljenost od sanitarne deponije: | 27 km | |
| 7. | Pristup mehanizacije: | Otežan pristup | |
| 8. | Uticao na okoliš: | Direktan uticaj na vodu, stanovništvo i divlje životinje. | |



Katastar divljih deponija Grad Zenica

| | | | |
|----|---|---|--------------------------|
| 1. | Mjesna zajednica: | Babino | |
| 2. | Lokacija (opis/GPS): | 13. Jasika (Jasiče, u selu) | N44°15'11" E17°59'52" |
| 3. | Procjena količine otpada (m ³): | 20 m ³ | |
| 4. | Struktura otpada: | Komunalni otpad | |
| 5. | Udaljenost od naseljenog mjesta: | 100 m | |
| 6. | Udaljenost od sanitarne deponije: | 26 km | |
| 7. | Pristup mehanizacije: | Otežan pristup (dostupno za mali traktor) | |
| 8. | Uticao na okoliš: | Direktan uticaj na vodu, stanovništvo i domaće životinje. | |



Katastar divljih deponija Grad Zenica

| | | | |
|----|---|---|--------------------------|
| 1. | Mjesna zajednica: | Babino | |
| 2. | Lokacija (opis/GPS): | 14. Biškovići (ispod mesdžida) | N44°15'01" E18°00'46" |
| 3. | Procjena količine otpada (m ³): | 40 m ³ | |
| 4. | Struktura otpada: | Komunalni otpad | |
| 5. | Udaljenost od naseljenog mjesta: | 100 m | |
| 6. | Udaljenost od sanitarne deponije: | 25 km | |
| 7. | Pristup mehanizacije: | Dostupno | |
| 8. | Uticao na okoliš: | Direktan uticaj na stanovništvo i domaće životinje. | |



Katastar divljih deponija Grad Zenica

| | | | |
|----|---|---|--------------------------|
| 1. | Mjesna zajednica: | Babino | |
| 2. | Lokacija (opis/GPS): | 15. Biškovići (iznad sela na padini) | N44°15'14" E18°00'42" |
| 3. | Procjena količine otpada (m ³): | 20 m ³ | |
| 4. | Struktura otpada: | Komunalni, građevinski i animalni otpad | |
| 5. | Udaljenost od naseljenog mjesta: | 200 m | |
| 6. | Udaljenost od sanitarne deponije: | 25 km | |
| 7. | Pristup mehanizacije: | Otežan pristup | |
| 8. | Uticaj na okoliš: | Direktan uticaj na stanovništvo i divlje životinje. | |





Katastar divljih deponija Grad Zenica

| | | | |
|----|---|---|--------------------------|
| 1. | Mjesna zajednica: | Babino | |
| 2. | Lokacija (opis/GPS): | 16. Drugavci (Bakule) | N44°14'37" E18°00'28" |
| 3. | Procjena količine otpada (m ³): | 50 m ³ | |
| 4. | Struktura otpada: | Komunalni otpad | |
| 5. | Udaljenost od naseljenog mjesta: | 400 m | |
| 6. | Udaljenost od sanitarne deponije: | 24 km | |
| 7. | Pristup mehanizacije: | Otežan pristup | |
| 8. | Uticao na okoliš: | Direktan uticaj na vodu, stanovništvo, domaće i divlje životinje. | |



Katastar divljih deponija Grad Zenica

| | | | |
|----|---|---|--------------------------|
| 1. | Mjesna zajednica: | Babino | |
| 2. | Lokacija (opis/GPS): | 17. Drugavci (Zarašće) | N44°14'09" E18°00'16" |
| 3. | Procjena količine otpada (m ³): | 60 m ³ | |
| 4. | Struktura otpada: | Komunalni i građevinski otpad | |
| 5. | Udaljenost od naseljenog mjesta: | 300 m | |
| 6. | Udaljenost od sanitarne deponije: | 23 km | |
| 7. | Pristup mehanizacije: | Dostupno | |
| 8. | Uticao na okoliš: | Direktan uticaj na vodu, stanovništvo i domaće životinje. | |





Katastar divljih deponija Grad Zenica

| | | | |
|----|---|---|--------------------------|
| 1. | Mjesna zajednica: | Babino | |
| 2. | Lokacija (opis/GPS): | 18. Kovačići (Gradina) | N44°14'06" E18°00'50" |
| 3. | Procjena količine otpada (m ³): | 20 m ³ | |
| 4. | Struktura otpada: | Komunalni i građevinski otpad | |
| 5. | Udaljenost od naseljenog mjesta: | 200 m | |
| 6. | Udaljenost od sanitarne deponije: | 24 km | |
| 7. | Pristup mehanizacije: | Otežan pristup | |
| 8. | Uticaj na okoliš: | Direktan uticaj na stanovništvo i divlje životinje. | |





Katastar divljih deponija Grad Zenica

| | | | |
|----|---|---|--------------------------|
| 1. | Mjesna zajednica: | Babino | |
| 2. | Lokacija (opis/GPS): | 19. Kovačići (Bočija glava, iznad sela) | N44°14'04" E18°01'14" |
| 3. | Procjena količine otpada (m ³): | 30 m ³ | |
| 4. | Struktura otpada: | Komunalni otpad | |
| 5. | Udaljenost od naseljenog mjesta: | 300 m | |
| 6. | Udaljenost od sanitarne deponije: | 25 km | |
| 7. | Pristup mehanizacije: | Otežan pristup | |
| 8. | Uticao na okoliš: | Direktan uticaj na vodu, stanovništvo i divlje životinje. | |



Katastar divljih deponija Grad Zenica

| | | | |
|----|---|---|--------------------------|
| 1. | Mjesna zajednica: | Babino | |
| 2. | Lokacija (opis/GPS): | 20. Kovačići (Podravne, iznad sela) | N44°14'11" E18°00'50" |
| 3. | Procjena količine otpada (m ³): | 15 m ³ | |
| 4. | Struktura otpada: | Komunalni otpad | |
| 5. | Udaljenost od naseljenog mjesta: | 300 m | |
| 6. | Udaljenost od sanitarne deponije: | 25 km | |
| 7. | Pristup mehanizacije: | Otežan pristup | |
| 8. | Uticao na okoliš: | Direktan uticaj na vodu, stanovništvo i divlje životinje. | |



Katastar divljih deponija Grad Zenica

| | | | |
|----|---|---|--------------------------|
| 1. | Mjesna zajednica: | Babino | |
| 2. | Lokacija (opis/GPS): | 21. Jurjevići (Balićevina Jasike, uz gl. Put) | N44°13'43" E18°00'59" |
| 3. | Procjena količine otpada (m ³): | 30 m ³ | |
| 4. | Struktura otpada: | Komunalni i građevinski otpad | |
| 5. | Udaljenost od naseljenog mjesta: | 300 m | |
| 6. | Udaljenost od sanitarne deponije: | 25 km | |
| 7. | Pristup mehanizacije: | Dostupno | |
| 8. | Uticao na okoliš: | Direktan uticaj na vodu, stanovništvo i domaće životinje. | |




Katastar divljih deponija Grad Zenica

| | | | |
|----|---|---|--------------------------|
| 1. | Mjesna zajednica: | Babino | |
| 2. | Lokacija (opis/GPS): | 22. Jurjevići (Balićev potok kod vodenice) | N44°13'34" E18°01'06" |
| 3. | Procjena količine otpada (m ³): | 10 m ³ | |
| 4. | Struktura otpada: | Komunalni i građevinski otpad | |
| 5. | Udaljenost od naseljenog mjesta: | 300 m | |
| 6. | Udaljenost od sanitarne deponije: | 25 km | |
| 7. | Pristup mehanizacije: | Dostupno | |
| 8. | Uticao na okoliš: | Direktan uticaj na vodu, stanovništvo i domaće životinje. | |



Katastar divljih deponija Grad Zenica

| | | | |
|----|---|---|--------------------------|
| 1. | Mjesna zajednica: | Briznik | |
| 2. | Lokacija (opis/GPS): | 23. Križ (uz put prema Čolanu) | N44°12'11" E18°02'05" |
| 3. | Procjena količine otpada (m ³): | 10 m ³ | |
| 4. | Struktura otpada: | Komunalni otpad | |
| 5. | Udaljenost od naseljenog mjesta: | 400 m | |
| 6. | Udaljenost od sanitarne deponije: | 15 km | |
| 7. | Pristup mehanizacije: | Otežan pristup (dostupno za mali traktor) | |
| 8. | Uticaj na okoliš: | Direktan uticaj na stanovništvo, vode i divlje životinje. | |



Katastar divljih deponija Grad Zenica

| | | | |
|----|---|---|--------------------------|
| 1. | Mjesna zajednica: | Briznik | |
| 2. | Lokacija (opis/GPS): | 24. Okuka (iznad sela Čauševići) | N44°12'05" E18°01'51" |
| 3. | Procjena količine otpada (m ³): | 20 m ³ | |
| 4. | Struktura otpada: | Komunalni i građevinski otpad | |
| 5. | Udaljenost od naseljenog mjesta: | 200 m | |
| 6. | Udaljenost od sanitarne deponije: | 15 km | |
| 7. | Pristup mehanizacije: | Dostupno | |
| 8. | Uticaj na okoliš: | Direktan uticaj na stanovništvo i divlje životinje. | |



Katastar divljih deponija Grad Zenica

| | | | |
|----|---|---|--------------------------|
| 1. | Mjesna zajednica: | Briznik | |
| 2. | Lokacija (opis/GPS): | 25. Potoci (put prema Mošćanici) | N44°11'25" E18°01'47" |
| 3. | Procjena količine otpada (m ³): | 15 m ³ | |
| 4. | Struktura otpada: | Komunalni otpad | |
| 5. | Udaljenost od naseljenog mjesta: | 1,5 km | |
| 6. | Udaljenost od sanitarne deponije: | 35 km | |
| 7. | Pristup mehanizacije: | Otežan pristup | |
| 8. | Uticao na okoliš: | Direktan uticaj na stanovništvo i divlje životinje. | |



Katastar divljih deponija Grad Zenica

| | | | |
|----|---|---|--------------------------|
| 1. | Mjesna zajednica: | Briznik | |
| 2. | Lokacija (opis/GPS): | 26. Slivice (put od Vrdila) | N44°11'35" E18°01'40" |
| 3. | Procjena količine otpada (m ³): | 5 m ³ | |
| 4. | Struktura otpada: | Komunalni i otpad od poljoprivrede | |
| 5. | Udaljenost od naseljenog mjesta: | 1 km | |
| 6. | Udaljenost od sanitarne deponije: | 16 km | |
| 7. | Pristup mehanizacije: | Otežan pristup | |
| 8. | Uticao na okoliš: | Direktan uticaj na stanovništvo, domaće i divlje životinje. | |



Katastar divljih deponija Grad Zenica

| | | | |
|----|---|---|--------------------------|
| 1. | Mjesna zajednica: | Donje Babino | |
| 2. | Lokacija (opis/GPS): | 27. Vukovići (Gradina, u šumi) | N44°13'51" E17°58'44" |
| 3. | Procjena količine otpada (m ³): | 20 m ³ | |
| 4. | Struktura otpada: | Komunalni otpad | |
| 5. | Udaljenost od naseljenog mjesta: | 300 m | |
| 6. | Udaljenost od sanitarne deponije: | 18 km | |
| 7. | Pristup mehanizacije: | Nedostupno | |
| 8. | Uticaj na okoliš: | Direktan uticaj na stanovništvo i divlje životinje. | |



Katastar divljih deponija Grad Zenica

| | | | |
|----|---|---|--------------------------|
| 1. | Mjesna zajednica: | Donje Babino | |
| 2. | Lokacija (opis/GPS): | 28. Vukovići (Selište) | N44°13'49" E17°58'31" |
| 3. | Procjena količine otpada (m ³): | 15 m ³ | |
| 4. | Struktura otpada: | Komunalni otpad | |
| 5. | Udaljenost od naseljenog mjesta: | 50 m | |
| 6. | Udaljenost od sanitarne deponije: | 18 km | |
| 7. | Pristup mehanizacije: | Dostupno | |
| 8. | Uticao na okoliš: | Direktan uticaj na stanovništvo, domaće i divlje životinje. | |



Katastar divljih deponija Grad Zenica

| | | | |
|----|---|---|--------------------------|
| 1. | Mjesna zajednica: | Donje Babino | |
| 2. | Lokacija (opis/GPS): | 29. Kula (Antonova silina, uz glavni put) | N44°13'08" E17°57'18" |
| 3. | Procjena količine otpada (m ³): | 60 m ³ | |
| 4. | Struktura otpada: | Komunalni otpad | |
| 5. | Udaljenost od naseljenog mjesta: | 100 m | |
| 6. | Udaljenost od sanitarne deponije: | 17 km | |
| 7. | Pristup mehanizacije: | Dostupno | |
| 8. | Uticao na okoliš: | Direktan uticaj na vodu, stanovništvo i domaće životinje. | |



Katastar divljih deponija Grad Zenica

| | | | |
|----|---|---|--------------------------|
| 1. | Mjesna zajednica: | Donje Babino | |
| 2. | Lokacija (opis/GPS): | 30. Kula (Indžina ravan) | N44°13'19" E17°57'49" |
| 3. | Procjena količine otpada (m ³): | 30 m ³ | |
| 4. | Struktura otpada: | Građevinski otpad | |
| 5. | Udaljenost od naseljenog mjesta: | 30 m | |
| 6. | Udaljenost od sanitarne deponije: | 18 km | |
| 7. | Pristup mehanizacije: | Otežan pristup | |
| 8. | Uticaaj na okoliš: | Direktan uticaj na stanovništvo i domaće životinje. | |



Katastar divljih deponija Grad Zenica

| | | | |
|----|---|---|--------------------------|
| 1. | Mjesna zajednica: | Donje Babino | |
| 2. | Lokacija (opis/GPS): | 31. Kasapovići (kod džamije) | N44°13'26" E17°58'12" |
| 3. | Procjena količine otpada (m ³): | 25 m ³ | |
| 4. | Struktura otpada: | Komunalni i građevinski otpad | |
| 5. | Udaljenost od naseljenog mjesta: | 50 m | |
| 6. | Udaljenost od sanitarne deponije: | 18 km | |
| 7. | Pristup mehanizacije: | Dostupno | |
| 8. | Utjecaj na okoliš: | Direktan uticaj na vodu, stanovništvo i domaće životinje. | |



| | | | |
|----|---|---|--------------------------|
| 1. | Mjesna zajednica: | Donje Babino | |
| 2. | Lokacija (opis/GPS): | 32. Hajkovići (Luke, uz glavni put) | N44°13'43" E17°58'51" |
| 3. | Procjena količine otpada (m ³): | 10 m ³ | |
| 4. | Struktura otpada: | Komunalni i građevinski otpad | |
| 5. | Udaljenost od naseljenog mjesta: | 100 m | |
| 6. | Udaljenost od sanitarne deponije: | 18 km | |
| 7. | Pristup mehanizacije: | Dostupno | |
| 8. | Uticao na okoliš: | Direktan uticaj na vodu, stanovništvo i domaće životinje. | |



| | | | |
|----|---|---|--------------------------|
| 1. | Mjesna zajednica: | Donje Babino | |
| 2. | Lokacija (opis/GPS): | 33. Hajkovići (Agića kuće) | N44°13'45" E17°59'02" |
| 3. | Procjena količine otpada (m ³): | 10 m ³ | |
| 4. | Struktura otpada: | Građevinski otpad | |
| 5. | Udaljenost od naseljenog mjesta: | 50 m | |
| 6. | Udaljenost od sanitarne deponije: | 18 km | |
| 7. | Pristup mehanizacije: | Otežan pristup | |
| 8. | Uticao na okoliš: | Direktan uticaj na vodu, stanovništvo i domaće životinje. | |



Katastar divljih deponija Grad Zenica

| | | | |
|----|---|---|--------------------------|
| 1. | Mjesna zajednica: | Donje Babino | |
| 2. | Lokacija (opis/GPS): | 34. Hajkovići (Gornja rijeka, uz gl. put) | N44°13'52" E17°59'19" |
| 3. | Procjena količine otpada (m ³): | 8 m ³ | |
| 4. | Struktura otpada: | Komunalni i građevinski otpad | |
| 5. | Udaljenost od naseljenog mjesta: | 100 m | |
| 6. | Udaljenost od sanitarne deponije: | 19 km | |
| 7. | Pristup mehanizacije: | Dostupno | |
| 8. | Uticao na okoliš: | Direktan uticaj na vodu, stanovništvo i domaće životinje. | |



Katastar divljih deponija Grad Zenica

| | | | |
|----|---|---|--------------------------|
| 1. | Mjesna zajednica: | Donje Babino | |
| 2. | Lokacija (opis/GPS): | 35. Lijeska (na padini potoka) | N44°14'09" E17°59'38" |
| 3. | Procjena količine otpada (m ³): | 10 m ³ | |
| 4. | Struktura otpada: | Komunalni otpad | |
| 5. | Udaljenost od naseljenog mjesta: | 20 m | |
| 6. | Udaljenost od sanitarne deponije: | 21 km | |
| 7. | Pristup mehanizacije: | Otežan pristup | |
| 8. | Uticao na okoliš: | Direktan uticaj na vodu, stanovništvo i divlje životinje. | |




Katastar divljih deponija Grad Zenica

| | | | |
|----|---|---|--------------------------|
| 1. | Mjesna zajednica: | Donje Babino | |
| 2. | Lokacija (opis/GPS): | 36. Poca (Medvidnjak) | N44°14'01" E17°59'00" |
| 3. | Procjena količine otpada (m ³): | 10 m ³ | |
| 4. | Struktura otpada: | Komunalni otpad | |
| 5. | Udaljenost od naseljenog mjesta: | 30 m | |
| 6. | Udaljenost od sanitarne deponije: | 21 km | |
| 7. | Pristup mehanizacije: | Dostupno | |
| 8. | Uticao na okoliš: | Direktan uticaj na vodu, stanovništvo i domaće životinje. | |



Katastar divljih deponija Grad Zenica

| | | | |
|----|---|---|--------------------------|
| 1. | Mjesna zajednica: | Donje Babino | |
| 2. | Lokacija (opis/GPS): | 37. Poca (Močila) | N44°14'02" E17°58'32" |
| 3. | Procjena količine otpada (m ³): | 20 m ³ | |
| 4. | Struktura otpada: | Komunalni otpad | |
| 5. | Udaljenost od naseljenog mjesta: | 400 m | |
| 6. | Udaljenost od sanitarne deponije: | 22 km | |
| 7. | Pristup mehanizacije: | Otežan pristup | |
| 8. | Uticaj na okoliš: | Direktan uticaj na vodu, stanovništvo i divlje životinje. | |



Katastar divljih deponija Grad Zenica

| | | | |
|----|---|---|--------------------------|
| 1. | Mjesna zajednica: | Donje Babino | |
| 2. | Lokacija (opis/GPS): | 38. Poca (Šabanovac) | N44°14'06" E17°59'13" |
| 3. | Procjena količine otpada (m ³): | 30 m ³ | |
| 4. | Struktura otpada: | Komunalni otpad | |
| 5. | Udaljenost od naseljenog mjesta: | 200 m | |
| 6. | Udaljenost od sanitarne deponije: | 23 km | |
| 7. | Pristup mehanizacije: | Otežan pristup | |
| 8. | Uticao na okoliš: | Direktan uticaj na vodu, stanovništvo i divlje životinje. | |



Katastar divljih deponija Grad Zenica

| | | | |
|----|---|---|--------------------------|
| 1. | Mjesna zajednica: | Donje Babino | |
| 2. | Lokacija (opis/GPS): | 39. Poca (Jasinje, uz gl. put) | N44°13'58" E17°59'33" |
| 3. | Procjena količine otpada (m ³): | 40 m ³ | |
| 4. | Struktura otpada: | Komunalni otpad | |
| 5. | Udaljenost od naseljenog mjesta: | 300 m | |
| 6. | Udaljenost od sanitarne deponije: | 21 km | |
| 7. | Pristup mehanizacije: | Dostupno | |
| 8. | Utjecaj na okoliš: | Direktan uticaj na vodu, stanovništvo i domaće životinje. | |



Katastar divljih deponija Grad Zenica

| | | | |
|----|---|---|--------------------------|
| 1. | Mjesna zajednica: | Gornje Crkvice | |
| 2. | Lokacija (opis/GPS): | 40. Novo selo (pored seoskog groblja) | N44°13'00" E17°56'07" |
| 3. | Procjena količine otpada (m ³): | 15 m ³ | |
| 4. | Struktura otpada: | Komunalni otpad | |
| 5. | Udaljenost od naseljenog mjesta: | 250 m | |
| 6. | Udaljenost od sanitarne deponije: | 15 km | |
| 7. | Pristup mehanizacije: | Nedostupno | |
| 8. | Uticao na okoliš: | Direktan uticaj na stanovništvo, domaće i divlje životinje. | |



| | | | |
|----|---|---|--------------------------|
| 1. | Mjesna zajednica: | Gornje Crkvice | |
| 2. | Lokacija (opis/GPS): | 41. Novo selo (više D.doma) | N44°13'12" E17°56'07" |
| 3. | Procjena količine otpada (m ³): | 30 m ³ | |
| 4. | Struktura otpada: | Komunalni i građevinski otpad | |
| 5. | Udaljenost od naseljenog mjesta: | 100 m | |
| 6. | Udaljenost od sanitarne deponije: | 16 km | |
| 7. | Pristup mehanizacije: | Dostupno | |
| 8. | Uticao na okoliš: | Direktan uticaj na stanovništvo i domaće životinje. | |



| | | | |
|----|---|---|--------------------------|
| 1. | Mjesna zajednica: | Gornje Crkvice | |
| 2. | Lokacija (opis/GPS): | 42. Smetovski put (iznad Panorame) | N44°12'50" E17°55'58" |
| 3. | Procjena količine otpada (m ³): | 35 m ³ | |
| 4. | Struktura otpada: | Komunalni i građevinski otpad | |
| 5. | Udaljenost od naseljenog mjesta: | 150 m | |
| 6. | Udaljenost od sanitarne deponije: | 18 km | |
| 7. | Pristup mehanizacije: | Dostupno | |
| 8. | Uticaj na okoliš: | Direktan uticaj na stanovništvo i divlje životinje. | |



| | | | |
|----|---|---|--------------------------|
| 1. | Mjesna zajednica: | Gornje Crkvice | |
| 2. | Lokacija (opis/GPS): | 43. Peševići (Fuksove bare, uz glavni put) | N44°13'37" E17°57'23" |
| 3. | Procjena količine otpada (m ³): | 30 m ³ | |
| 4. | Struktura otpada: | Komunalni i građevinski otpad | |
| 5. | Udaljenost od naseljenog mjesta: | 100 m | |
| 6. | Udaljenost od sanitarne deponije: | 18 km | |
| 7. | Pristup mehanizacije: | Dostupno | |
| 8. | Utjecaj na okoliš: | Direktan uticaj na stanovništvo, domaće i divlje životinje. | |



Katastar divljih deponija Grad Zenica

| | | | |
|----|---|---|--------------------------|
| 1. | Mjesna zajednica: | Gornje Crkvice | |
| 2. | Lokacija (opis/GPS): | 44. Peševići (Fuksove bare, uz gl. Put, iznad propusta) | N44°13'36" E17°57'31" |
| 3. | Procjena količine otpada (m ³): | 20 m ³ | |
| 4. | Struktura otpada: | Komunalni i građevinski otpad | |
| 5. | Udaljenost od naseljenog mjesta: | 100 m | |
| 6. | Udaljenost od sanitarne deponije: | 18 km | |
| 7. | Pristup mehanizacije: | Dostupno | |
| 8. | Uticao na okoliš: | Direktan uticaj na stanovništvo, domaće i divlje životinje. | |




| | | | |
|----|---|---|--------------------------|
| 1. | Mjesna zajednica: | Gornje Crkvice | |
| 2. | Lokacija (opis/GPS): | 45. Peševići (Neba, vikend naselje) | N44°13'42" E17°57'49" |
| 3. | Procjena količine otpada (m ³): | 20 m ³ | |
| 4. | Struktura otpada: | Komunalni i građevinski otpad | |
| 5. | Udaljenost od naseljenog mjesta: | 50 m | |
| 6. | Udaljenost od sanitarne deponije: | 20 km | |
| 7. | Pristup mehanizacije: | Dostupno | |
| 8. | Uticao na okoliš: | Direktan uticaj na stanovništvo, domaće i divlje životinje. | |




Katastar divljih deponija Grad Zenica

| | | | |
|----|---|---|--------------------------|
| 1. | Mjesna zajednica: | Gornje Crkvice | |
| 2. | Lokacija (opis/GPS): | 46. Peševići (Brizovci, na ulazu u selo) | N44°13'44" E17°58'04" |
| 3. | Procjena količine otpada (m ³): | 40 m ³ | |
| 4. | Struktura otpada: | Komunalni otpad | |
| 5. | Udaljenost od naseljenog mjesta: | 50 m | |
| 6. | Udaljenost od sanitarne deponije: | 21 km | |
| 7. | Pristup mehanizacije: | Dostupno | |
| 8. | Uticao na okoliš: | Direktan uticaj na stanovništvo i domaće životinje. | |



Katastar divljih deponija Grad Zenica

| | | | |
|----|---|---|--------------------------|
| 1. | Mjesna zajednica: | Gornje Crkvice | |
| 2. | Lokacija (opis/GPS): | 47. Peševići (Silinski potok) | N44°14'04" E17°58'29" |
| 3. | Procjena količine otpada (m ³): | 15 m ³ | |
| 4. | Struktura otpada: | Komunalni otpad | |
| 5. | Udaljenost od naseljenog mjesta: | 300 m | |
| 6. | Udaljenost od sanitarne deponije: | 21 km | |
| 7. | Pristup mehanizacije: | Otežan pristup | |
| 8. | Uticao na okoliš: | Direktan uticaj na vodu, stanovništvo i domaće životinje. | |



Katastar divljih deponija Grad Zenica

| | | | |
|----|---|---|--------------------------|
| 1. | Mjesna zajednica: | Gornje Crkvice | |
| 2. | Lokacija (opis/GPS): | 48. Peševići (Srednja voda) | N44°14'04" E17°58'18" |
| 3. | Procjena količine otpada (m ³): | 15 m ³ | |
| 4. | Struktura otpada: | Komunalni otpad | |
| 5. | Udaljenost od naseljenog mjesta: | 20 m | |
| 6. | Udaljenost od sanitarne deponije: | 21 km | |
| 7. | Pristup mehanizacije: | Nedostupno | |
| 8. | Utjecaj na okoliš: | Direktan uticaj na vodu, stanovništvo i domaće životinje. | |



Katastar divljih deponija Grad Zenica

| | | | |
|----|---|---|--------------------------|
| 1. | Mjesna zajednica: | Gornje Crkvice | |
| 2. | Lokacija (opis/GPS): | 49. Peševići (Brig, u potoku) | N44°13'53" E17°58'11" |
| 3. | Procjena količine otpada (m ³): | 20 m ³ | |
| 4. | Struktura otpada: | Komunalni otpad | |
| 5. | Udaljenost od naseljenog mjesta: | 100 m | |
| 6. | Udaljenost od sanitarne deponije: | 20 km | |
| 7. | Pristup mehanizacije: | Nedostupno | |
| 8. | Uticao na okoliš: | Direktan uticaj na vodu, stanovništvo i domaće životinje. | |



| | | | |
|----|---|---|--------------------------|
| 1. | Mjesna zajednica: | Gornje Crkvice | |
| 2. | Lokacija (opis/GPS): | 50. Peševići (Potok Dolac) | N44°13'53" E17°58'16" |
| 3. | Procjena količine otpada (m ³): | 10 m ³ | |
| 4. | Struktura otpada: | Komunalni otpad | |
| 5. | Udaljenost od naseljenog mjesta: | 300 m | |
| 6. | Udaljenost od sanitarne deponije: | 19 km | |
| 7. | Pristup mehanizacije: | Nedostupno | |
| 8. | Utjecaj na okoliš: | Direktan uticaj na vodu, stanovništvo i domaće životinje. | |





| | | | |
|----|---|---|--------------------------|
| 1. | Mjesna zajednica: | Gornje Crkvice | |
| 2. | Lokacija (opis/GPS): | 51. Peševići (Staro greblje, niže naselja) | N44°13'55" E17°58'18" |
| 3. | Procjena količine otpada (m ³): | 10 m ³ | |
| 4. | Struktura otpada: | Komunalni otpad | |
| 5. | Udaljenost od naseljenog mjesta: | 200 m | |
| 6. | Udaljenost od sanitarne deponije: | 19 km | |
| 7. | Pristup mehanizacije: | Nedostupno | |
| 8. | Uticao na okoliš: | Direktan uticaj na stanovništvo i domaće životinje. | |




Katastar divljih deponija Grad Zenica

| | | | |
|----|---|---|--------------------------|
| 1. | Mjesna zajednica: | Puhovac | |
| 2. | Lokacija (opis/GPS): | 52. Stojčinca | N44°12'52" E18°02'37" |
| 3. | Procjena količine otpada (m ³): | 20 m ³ | |
| 4. | Struktura otpada: | Komunalni i građevinski otpad | |
| 5. | Udaljenost od naseljenog mjesta: | 300 m | |
| 6. | Udaljenost od sanitarne deponije: | 25 km | |
| 7. | Pristup mehanizacije: | Otežan pristup | |
| 8. | Uticao na okoliš: | Direktan uticaj na vodu, stanovništvo i domaće životinje. | |



Katastar divljih deponija Grad Zenica

| | | | |
|----|---|---|--------------------------|
| 1. | Mjesna zajednica: | Puhovac | |
| 2. | Lokacija (opis/GPS): | 53. Stojčinca 2 | N44°12'53" E18°02'39" |
| 3. | Procjena količine otpada (m ³): | 5 m ³ | |
| 4. | Struktura otpada: | Animalni otpad | |
| 5. | Udaljenost od naseljenog mjesta: | 300 m | |
| 6. | Udaljenost od sanitarne deponije: | 25 km | |
| 7. | Pristup mehanizacije: | Otežan pristup | |
| 8. | Uticao na okoliš: | Direktan uticaj na vodu, stanovništvo i domaće životinje. | |




Katastar divljih deponija Grad Zenica

| | | | |
|----|---|---|--------------------------|
| 1. | Mjesna zajednica: | Puhovac | |
| 2. | Lokacija (opis/GPS): | 54. Banjevac | N44°12'52" E18°02'29" |
| 3. | Procjena količine otpada (m ³): | 10 m ³ | |
| 4. | Struktura otpada: | Komunalni, animalni i otpad iz poljoprivrede | |
| 5. | Udaljenost od naseljenog mjesta: | 400 m | |
| 6. | Udaljenost od sanitarne deponije: | 25 km | |
| 7. | Pristup mehanizacije: | Jako otežan pristup (dostupno za mali traktor) | |
| 8. | Uticao na okoliš: | Direktan uticaj na vodu, stanovništvo i domaće životinje. | |



Katastar divljih deponija Grad Zenica

| | | | |
|----|---|---|--------------------------|
| 1. | Mjesna zajednica: | Puhovac | |
| 2. | Lokacija (opis/GPS): | 55. Mehrića gaj (strana od Seočke rijeke) | N44°13'14" E18°02'26" |
| 3. | Procjena količine otpada (m ³): | 10 m ³ | |
| 4. | Struktura otpada: | Komunalni | |
| 5. | Udaljenost od naseljenog mjesta: | 800 km | |
| 6. | Udaljenost od sanitarne deponije: | 25 km | |
| 7. | Pristup mehanizacije: | Otežan pristup | |
| 8. | Uticao na okoliš: | Direktan uticaj na vodu, stanovništvo i divlje životinje. | |



Katastar divljih deponija Grad Zenica

| | | | |
|----|---|---|--------------------------|
| 1. | Mjesna zajednica: | Puhovac | |
| 2. | Lokacija (opis/GPS): | 56. Lazine (deponije u šumi iznad potoka) | N44°13'04" E18°03'09" |
| 3. | Procjena količine otpada (m ³): | 15 m ³ | |
| 4. | Struktura otpada: | Komunalni i građevinski otpad | |
| 5. | Udaljenost od naseljenog mjesta: | 400 m | |
| 6. | Udaljenost od sanitarne deponije: | 25 km | |
| 7. | Pristup mehanizacije: | Jako otežan pristup | |
| 8. | Uticaj na okoliš: | Direktan uticaj na vodu, stanovništvo i divlje životinje. | |




Katastar divljih deponija Grad Zenica

| | | | |
|----|---|---|--------------------------|
| 1. | Mjesna zajednica: | Puhovac | |
| 2. | Lokacija (opis/GPS): | 57. Dolina – Močila (strana do potoka) | N44°12'58" E18°03'19" |
| 3. | Procjena količine otpada (m ³): | 10 m ³ | |
| 4. | Struktura otpada: | Komunalni otpad | |
| 5. | Udaljenost od naseljenog mjesta: | 500 m | |
| 6. | Udaljenost od sanitarne deponije: | 25 km | |
| 7. | Pristup mehanizacije: | Otežan pristup | |
| 8. | Uticao na okoliš: | Direktan uticaj na vodu, stanovništvo i divlje životinje. | |




Katastar divljih deponija Grad Zenica

| | | | |
|----|---|---|--------------------------|
| 1. | Mjesna zajednica: | Puhovac | |
| 2. | Lokacija (opis/GPS): | 58. Postojan | N44°12'54" E18°03'22" |
| 3. | Procjena količine otpada (m ³): | 10 m ³ | |
| 4. | Struktura otpada: | Komunalni otpad | |
| 5. | Udaljenost od naseljenog mjesta: | 300 m | |
| 6. | Udaljenost od sanitarne deponije: | 25 km | |
| 7. | Pristup mehanizacije: | Otežan pristup | |
| 8. | Uticao na okoliš: | Direktan uticaj na stanovništvo i divlje životinje. | |



Katastar divljih deponija Grad Zenica

| | | | |
|----|---|---|--------------------------|
| 1. | Mjesna zajednica: | Radinovići | |
| 2. | Lokacija (opis/GPS): | 59. Lastavica (uz put prema dovištu) | N44°13'39" E18°04'03" |
| 3. | Procjena količine otpada (m ³): | 10 m ³ | |
| 4. | Struktura otpada: | Komunalni i otpad iz poljoprivrede | |
| 5. | Udaljenost od naseljenog mjesta: | 400 m | |
| 6. | Udaljenost od sanitarne deponije: | 28 km | |
| 7. | Pristup mehanizacije: | Dostupno | |
| 8. | Uticaj na okoliš: | Direktan uticaj na stanovništvo i divlje životinje. | |





Katastar divljih deponija Grad Zenica

| | | | |
|----|---|---|--------------------------|
| 1. | Mjesna zajednica: | Radinovići | |
| 2. | Lokacija (opis/GPS): | 60. Podrakita (uz put prema Osredku) | N44°13'33" E18°03'32" |
| 3. | Procjena količine otpada (m ³): | 50 m ³ | |
| 4. | Struktura otpada: | Komunalni i građevinski otpad | |
| 5. | Udaljenost od naseljenog mjesta: | 400 m | |
| 6. | Udaljenost od sanitarne deponije: | 29 km | |
| 7. | Pristup mehanizacije: | Otežan pristup | |
| 8. | Uticao na okoliš: | Direktan uticaj na stanovništvo i domaće životinje. | |




Katastar divljih deponija Grad Zenica

| | | | |
|----|---|---|--------------------------|
| 1. | Mjesna zajednica: | Radinovići | |
| 2. | Lokacija (opis/GPS): | 61. Delića potok (uz put prema njivama) | N44°13'23" E18°03'51" |
| 3. | Procjena količine otpada (m ³): | 10 m ³ | |
| 4. | Struktura otpada: | Komunalni otpad | |
| 5. | Udaljenost od naseljenog mjesta: | 100 m | |
| 6. | Udaljenost od sanitarne deponije: | 28 km | |
| 7. | Pristup mehanizacije: | Otežan pristup | |
| 8. | Uticao na okoliš: | Direktan uticaj na vodu, stanovništvo i domaće životinje. | |



Katastar divljih deponija Grad Zenica

| | | | |
|----|---|---|--------------------------|
| 1. | Mjesna zajednica: | Radinovići | |
| 2. | Lokacija (opis/GPS): | 62. Rakite (ispod sela uz glavni put) | N44°13'08" E18°03'52" |
| 3. | Procjena količine otpada (m ³): | 15 m ³ | |
| 4. | Struktura otpada: | Komunalni otpad | |
| 5. | Udaljenost od naseljenog mjesta: | 500 m | |
| 6. | Udaljenost od sanitarne deponije: | 28 km | |
| 7. | Pristup mehanizacije: | Dostupno | |
| 8. | Uticao na okoliš: | Direktan uticaj na stanovništvo i domaće životinje. | |




Katastar divljih deponija Grad Zenica

| | | | |
|----|---|---|--------------------------|
| 1. | Mjesna zajednica: | Sebuje | |
| 2. | Lokacija (opis/GPS): | 63. Kod mesdžida (uz glavnu cestu) | N44°16'50" E18°00'28" |
| 3. | Procjena količine otpada (m ³): | 5 m ³ | |
| 4. | Struktura otpada: | Komunalni otpad | |
| 5. | Udaljenost od naseljenog mjesta: | 50 m | |
| 6. | Udaljenost od sanitarne deponije: | 28 km | |
| 7. | Pristup mehanizacije: | Dostupno | |
| 8. | Uticao na okoliš: | Direktan uticaj na vodu, stanovništvo i domaće životinje. | |





Katastar divljih deponija Grad Zenica

| | | | |
|----|---|---|--------------------------|
| 1. | Mjesna zajednica: | Sebuje | |
| 2. | Lokacija (opis/GPS): | 64. Trešnjeva glava (velike njive prema Pepelarima) | N44°15'41" E18°01'30" |
| 3. | Procjena količine otpada (m ³): | 50 m ³ | |
| 4. | Struktura otpada: | Komunalni otpad | |
| 5. | Udaljenost od naseljenog mjesta: | 500 km | |
| 6. | Udaljenost od sanitarne deponije: | 28 km | |
| 7. | Pristup mehanizacije: | Otežan pristup | |
| 8. | Uticaj na okoliš: | Direktan uticaj na stanovništvo i divlje životinje. | |



Katastar divljih deponija Grad Zenica

| | | | |
|----|---|---|--------------------------|
| 1. | Mjesna zajednica: | Sebuje | |
| 2. | Lokacija (opis/GPS): | 65. Trešnjeva glava (Duboki Do) | N44°15'46" E18°01'33" |
| 3. | Procjena količine otpada (m ³): | 50 m ³ | |
| 4. | Struktura otpada: | Komunalni i animalni otpad | |
| 5. | Udaljenost od naseljenog mjesta: | 600 km | |
| 6. | Udaljenost od sanitarne deponije: | 28 km | |
| 7. | Pristup mehanizacije: | Otežan pristup | |
| 8. | Uticaj na okoliš: | Direktan uticaj na stanovništvo i divlje životinje. | |




| | | | |
|----|---|---|--------------------------|
| 1. | Mjesna zajednica: | Sebuje | |
| 2. | Lokacija (opis/GPS): | 66. Trešnjeva glava (Porače) | N44°15'21" E18°01'43" |
| 3. | Procjena količine otpada (m ³): | 15 m ³ | |
| 4. | Struktura otpada: | Komunalni i animalni otpad | |
| 5. | Udaljenost od naseljenog mjesta: | 250 m | |
| 6. | Udaljenost od sanitarne deponije: | 28 km | |
| 7. | Pristup mehanizacije: | Otežan pristup | |
| 8. | Uticao na okoliš: | Direktan uticaj na stanovništvo i domaće životinje. | |





Katastar divljih deponija Grad Zenica

| | | | |
|----|---|---|--------------------------|
| 1. | Mjesna zajednica: | Sebuje | |
| 2. | Lokacija (opis/GPS): | 67. Trešnjeva glava (Studenac) | N44°15'19" E18°02'00" |
| 3. | Procjena količine otpada (m ³): | 15 m ³ | |
| 4. | Struktura otpada: | Komunalni otpad | |
| 5. | Udaljenost od naseljenog mjesta: | 600 m | |
| 6. | Udaljenost od sanitarne deponije: | 29 km | |
| 7. | Pristup mehanizacije: | Otežan pristup | |
| 8. | Uticao na okoliš: | Direktan uticaj na vodu, stanovništvo i divlje životinje. | |



Katastar divljih deponija Grad Zenica

| | | | |
|----|---|---|--------------------------|
| 1. | Mjesna zajednica: | Sebuje | |
| 2. | Lokacija (opis/GPS): | 68. Trešnjeva glava (kod maklinova uz glavnu cestu) | N44°15'32" E18°01'10" |
| 3. | Procjena količine otpada (m ³): | 40 m ³ | |
| 4. | Struktura otpada: | Komunalni otpad | |
| 5. | Udaljenost od naseljenog mjesta: | 100 m | |
| 6. | Udaljenost od sanitarne deponije: | 28 km | |
| 7. | Pristup mehanizacije: | Dostupno | |
| 8. | Uticao na okoliš: | Direktan uticaj na vodu, stanovništvo i domaće životinje. | |



Katastar divljih deponija Grad Zenica

| | | | |
|----|---|---|--------------------------|
| 1. | Mjesna zajednica: | Sebuje | |
| 2. | Lokacija (opis/GPS): | 69. Trešnjeva glava (Pojkova ravan uz glavnu cestu) | N44°15'36" E18°01'03" |
| 3. | Procjena količine otpada (m ³): | 30 m ³ | |
| 4. | Struktura otpada: | Komunalni i animalni otpad | |
| 5. | Udaljenost od naseljenog mjesta: | 500 m | |
| 6. | Udaljenost od sanitarne deponije: | 28 km | |
| 7. | Pristup mehanizacije: | Dostupno | |
| 8. | Utjecaj na okoliš: | Direktan uticaj na vodu, stanovništvo i domaće životinje. | |



Katastar divljih deponija Grad Zenica

| | | | |
|----|---|---|--------------------------|
| 1. | Mjesna zajednica: | Seoci | |
| 2. | Lokacija (opis/GPS): | 70. Zahići (uz potok) | N44°14'32" E18°02'55" |
| 3. | Procjena količine otpada (m ³): | 20 m ³ | |
| 4. | Struktura otpada: | Komunalni otpad | |
| 5. | Udaljenost od naseljenog mjesta: | 30 m | |
| 6. | Udaljenost od sanitarne deponije: | 28 km | |
| 7. | Pristup mehanizacije: | Dostupno | |
| 8. | Utjecaj na okoliš: | Direktan uticaj na vodu, stanovništvo i domaće životinje. | |



Katastar divljih deponija Grad Zenica

| | | | |
|----|---|---|--------------------------|
| 1. | Mjesna zajednica: | Seoci | |
| 2. | Lokacija (opis/GPS): | 71. Zahići (klisura iznad potoka) | N44°14'40" E18°03'08" |
| 3. | Procjena količine otpada (m ³): | 20 m ³ | |
| 4. | Struktura otpada: | Komunalni otpad | |
| 5. | Udaljenost od naseljenog mjesta: | 100 m | |
| 6. | Udaljenost od sanitarne deponije: | 28 km | |
| 7. | Pristup mehanizacije: | Dostupno | |
| 8. | Utjecaj na okoliš: | Direktan uticaj na vodu, stanovništvo i domaće životinje. | |




Katastar divljih deponija Grad Zenica

| | | | |
|----|---|---|--------------------------|
| 1. | Mjesna zajednica: | Seoci | |
| 2. | Lokacija (opis/GPS): | 72. Zahići (iznad sela) | N44°14'55" E18°02'60" |
| 3. | Procjena količine otpada (m ³): | 30 m ³ | |
| 4. | Struktura otpada: | Komunalni i građevinski otpad | |
| 5. | Udaljenost od naseljenog mjesta: | 100 m | |
| 6. | Udaljenost od sanitarne deponije: | 30 km | |
| 7. | Pristup mehanizacije: | Dostupno | |
| 8. | Uticao na okoliš: | Direktan uticaj na vodu, stanovništvo i domaće životinje. | |



Katastar divljih deponija Grad Zenica

| | | | |
|----|---|---|--------------------------|
| 1. | Mjesna zajednica: | Seoci | |
| 2. | Lokacija (opis/GPS): | 73. Živkovići (kod bazena pitke vode) | N44°14'45" E18°03'27" |
| 3. | Procjena količine otpada (m ³): | 50 m ³ | |
| 4. | Struktura otpada: | Komunalni i građevinski otpad | |
| 5. | Udaljenost od naseljenog mjesta: | 100 m | |
| 6. | Udaljenost od sanitarne deponije: | 29 km | |
| 7. | Pristup mehanizacije: | Otežan pristup | |
| 8. | Uticao na okoliš: | Direktan uticaj na vodu, stanovništvo i divlje životinje. | |



Katastar divljih deponija Grad Zenica

| | | | |
|----|---|---|--------------------------|
| 1. | Mjesna zajednica: | Seoci | |
| 2. | Lokacija (opis/GPS): | 74. Živkovići (pored rijeke kraj gl. puta) | N44°14'56" E18°03'15" |
| 3. | Procjena količine otpada (m ³): | 5 m ³ | |
| 4. | Struktura otpada: | Komunalni otpad | |
| 5. | Udaljenost od naseljenog mjesta: | 500 m | |
| 6. | Udaljenost od sanitarne deponije: | 30 km | |
| 7. | Pristup mehanizacije: | Dostupno | |
| 8. | Uticao na okoliš: | Direktan uticaj na vodu, stanovništvo i domaće životinje. | |




| | | | |
|----|---|---|--------------------------|
| 1. | Mjesna zajednica: | Seoci | |
| 2. | Lokacija (opis/GPS): | 75. Živkovići (Zašarvača) | N44°14'54" E18°03'17" |
| 3. | Procjena količine otpada (m ³): | 30 m ³ | |
| 4. | Struktura otpada: | Komunalni otpad | |
| 5. | Udaljenost od naseljenog mjesta: | 100 m | |
| 6. | Udaljenost od sanitarne deponije: | 30 km | |
| 7. | Pristup mehanizacije: | Dostupno | |
| 8. | Uticao na okoliš: | Direktan uticaj na vodu, stanovništvo i domaće životinje. | |




Katastar divljih deponija Grad Zenica

| | | | |
|----|---|---|--------------------------|
| 1. | Mjesna zajednica: | Seoci | |
| 2. | Lokacija (opis/GPS): | 76. Osredak (potok prema Šumici) | N44°14'11" E18°03'48" |
| 3. | Procjena količine otpada (m ³): | 50 m ³ | |
| 4. | Struktura otpada: | Komunalni i otpad od poljoprivrede | |
| 5. | Udaljenost od naseljenog mjesta: | 250 m | |
| 6. | Udaljenost od sanitarne deponije: | 30 km | |
| 7. | Pristup mehanizacije: | Dostupno | |
| 8. | Uticao na okoliš: | Direktan uticaj na vodu, stanovništvo i domaće životinje. | |



Katastar divljih deponija Grad Zenica

| | | | |
|----|---|---|--------------------------|
| 1. | Mjesna zajednica: | Seoci | |
| 2. | Lokacija (opis/GPS): | 77. Osredak (kod Irdizove kuće) | N44°14'01" E18°03'06" |
| 3. | Procjena količine otpada (m ³): | 30 m ³ | |
| 4. | Struktura otpada: | Komunalni i građevinski otpad | |
| 5. | Udaljenost od naseljenog mjesta: | 250 m | |
| 6. | Udaljenost od sanitarne deponije: | 28 km | |
| 7. | Pristup mehanizacije: | Dostupno | |
| 8. | Utjecaj na okoliš: | Direktan uticaj na vodu, stanovništvo i domaće životinje. | |



Katastar divljih deponija Grad Zenica

| | | | |
|----|---|---|--------------------------|
| 1. | Mjesna zajednica: | Seoci | |
| 2. | Lokacija (opis/GPS): | 78. Gradina (na putu prema Osredku) | N44°14'15" E18°03'31" |
| 3. | Procjena količine otpada (m ³): | 25 m ³ | |
| 4. | Struktura otpada: | Komunalni otpad | |
| 5. | Udaljenost od naseljenog mjesta: | 20 m | |
| 6. | Udaljenost od sanitarne deponije: | 30 km | |
| 7. | Pristup mehanizacije: | Dostupno | |
| 8. | Uticao na okoliš: | Direktan uticaj na vodu, stanovništvo i domaće životinje. | |





Katastar divljih deponija Grad Zenica

| | | | |
|----|---|---|--------------------------|
| 1. | Mjesna zajednica: | Seoci | |
| 2. | Lokacija (opis/GPS): | 79. Gradina (na kosi iznad potoka od Trišnjice) | N44°14'08" E18°03'09" |
| 3. | Procjena količine otpada (m ³): | 20 m ³ | |
| 4. | Struktura otpada: | Komunalni otpad | |
| 5. | Udaljenost od naseljenog mjesta: | 300 m | |
| 6. | Udaljenost od sanitarne deponije: | 28 km | |
| 7. | Pristup mehanizacije: | Otežan pristup | |
| 8. | Uticao na okoliš: | Direktan uticaj na vodu, stanovništvo i domaće životinje. | |



Katastar divljih deponija Grad Zenica

| | | | |
|----|---|---|--------------------------|
| 1. | Mjesna zajednica: | Seoci | |
| 2. | Lokacija (opis/GPS): | 80. Vrhpolje (na padini iznad puta) | N44°14'11" E18°02'49" |
| 3. | Procjena količine otpada (m ³): | 40 m ³ | |
| 4. | Struktura otpada: | Komunalni otpad | |
| 5. | Udaljenost od naseljenog mjesta: | 100 m | |
| 6. | Udaljenost od sanitarne deponije: | 27 km | |
| 7. | Pristup mehanizacije: | Otežan pristup | |
| 8. | Uticao na okoliš: | Direktan uticaj na vodu, stanovništvo i domaće životinje. | |



| | | | |
|----|---|---|--------------------------|
| 1. | Mjesna zajednica: | Seoci | |
| 2. | Lokacija (opis/GPS): | 81. Vrhpolje (na padini kod džamije) | N44°14'01" E18°02'47" |
| 3. | Procjena količine otpada (m ³): | 20 m ³ | |
| 4. | Struktura otpada: | Komunalni otpad | |
| 5. | Udaljenost od naseljenog mjesta: | 50 m | |
| 6. | Udaljenost od sanitarne deponije: | 27 km | |
| 7. | Pristup mehanizacije: | Dostupno | |
| 8. | Uticao na okoliš: | Direktan uticaj na vodu, stanovništvo i domaće životinje. | |




| | | | |
|----|---|---|--------------------------|
| 1. | Mjesna zajednica: | Seoci | |
| 2. | Lokacija (opis/GPS): | 82. Vrhpolje (ispod mosta kod džamije) | N44°14'00" E18°02'47" |
| 3. | Procjena količine otpada (m ³): | 5 m ³ | |
| 4. | Struktura otpada: | Komunalni otpad | |
| 5. | Udaljenost od naseljenog mjesta: | 50 m | |
| 6. | Udaljenost od sanitarne deponije: | 27 km | |
| 7. | Pristup mehanizacije: | Dostupno | |
| 8. | Uticao na okoliš: | Direktan uticaj na vodu, stanovništvo i domaće životinje. | |




Katastar divljih deponija Grad Zenica

| | | | |
|----|---|---|--------------------------|
| 1. | Mjesna zajednica: | Seoci | |
| 2. | Lokacija (opis/GPS): | 83. Šiblići (na padini u selu) | N44°13'58" E18°02'33" |
| 3. | Procjena količine otpada (m ³): | 40 m ³ | |
| 4. | Struktura otpada: | Komunalni otpad | |
| 5. | Udaljenost od naseljenog mjesta: | 30 m | |
| 6. | Udaljenost od sanitarne deponije: | 28 km | |
| 7. | Pristup mehanizacije: | Otežan pristup | |
| 8. | Uticao na okoliš: | Direktan uticaj na vodu, stanovništvo i domaće životinje. | |




Katastar divljih deponija Grad Zenica

| | | | |
|----|---|---|--------------------------|
| 1. | Mjesna zajednica: | Seoci | |
| 2. | Lokacija (opis/GPS): | 84. Šiblići | N44°14'44" E18° 3'24" |
| 3. | Procjena količine otpada (m ³): | 40 m ³ | |
| 4. | Struktura otpada: | Komunalni i građevinski otpad | |
| 5. | Udaljenost od naseljenog mjesta: | 150 m | |
| 6. | Udaljenost od sanitarne deponije: | 28 km | |
| 7. | Pristup mehanizacije: | Otežan pristup | |
| 8. | Uticao na okoliš: | Direktan uticaj na vodu, stanovništvo i domaće životinje. | |



Katastar divljih deponija Grad Zenica

| | | | |
|----|---|---|--------------------------|
| 1. | Mjesna zajednica: | Seoci | |
| 2. | Lokacija (opis/GPS): | 85. Jezero (ispod mezarja) | N44°13'48" E18°02'41" |
| 3. | Procjena količine otpada (m ³): | 30 m ³ | |
| 4. | Struktura otpada: | Komunalni otpad | |
| 5. | Udaljenost od naseljenog mjesta: | 30 m | |
| 6. | Udaljenost od sanitarne deponije: | 25 km | |
| 7. | Pristup mehanizacije: | Dostupno | |
| 8. | Utjecaj na okoliš: | Direktan uticaj na vodu, stanovništvo i domaće životinje. | |




Katastar divljih deponija Grad Zenica

| | | | |
|----|---|---|--------------------------|
| 1. | Mjesna zajednica: | Varda | |
| 2. | Lokacija (opis/GPS): | 86. Parevina (dva potoka) | N44°12'52" E18°02'00" |
| 3. | Procjena količine otpada (m ³): | 20 m ³ | |
| 4. | Struktura otpada: | Komunalni otpad | |
| 5. | Udaljenost od naseljenog mjesta: | 50 m | |
| 6. | Udaljenost od sanitarne deponije: | 25 km | |
| 7. | Pristup mehanizacije: | Otežan pristup | |
| 8. | Uticao na okoliš: | Direktan uticaj na vodu, stanovništvo i domaće životinje. | |



Katastar divljih deponija Grad Zenica

| | | | |
|----|---|---|--------------------------|
| 1. | Mjesna zajednica: | Varda | |
| 2. | Lokacija (opis/GPS): | 87. Bor (u šumi pokraj puta) | N44°13'14" E18°01'42" |
| 3. | Procjena količine otpada (m ³): | 30 m ³ | |
| 4. | Struktura otpada: | Komunalni i animalni otpad | |
| 5. | Udaljenost od naseljenog mjesta: | 800 m | |
| 6. | Udaljenost od sanitarne deponije: | 25 km | |
| 7. | Pristup mehanizacije: | Otežan pristup | |
| 8. | Uticaj na okoliš: | Direktan uticaj na stanovništvo i divlje životinje. | |




Katastar divljih deponija Grad Zenica

| | | | |
|----|---|---|--------------------------|
| 1. | Mjesna zajednica: | Varda | |
| 2. | Lokacija (opis/GPS): | 88. Modran (na livadi) | N44°13'02" E18°01'38" |
| 3. | Procjena količine otpada (m ³): | 30 m ³ | |
| 4. | Struktura otpada: | Komunalni otpad | |
| 5. | Udaljenost od naseljenog mjesta: | 600 km | |
| 6. | Udaljenost od sanitarne deponije: | 25 km | |
| 7. | Pristup mehanizacije: | Otežan pristup | |
| 8. | Uticaj na okoliš: | Direktan uticaj na stanovništvo i divlje životinje. | |



Katastar divljih deponija Grad Zenica

| | | | |
|----|---|---|--------------------------|
| 1. | Mjesna zajednica: | Varda | |
| 2. | Lokacija (opis/GPS): | 89. Bukva (prema Čolanu u šumi) | N44°12'59" E18°01'12" |
| 3. | Procjena količine otpada (m ³): | 20 m ³ | |
| 4. | Struktura otpada: | Komunalni i građevinski otpad | |
| 5. | Udaljenost od naseljenog mjesta: | 600 km | |
| 6. | Udaljenost od sanitarne deponije: | 25 km | |
| 7. | Pristup mehanizacije: | Otežan pristup | |
| 8. | Utjecaj na okoliš: | Direktan uticaj na stanovništvo i divlje životinje. | |



Katastar divljih deponija Grad Zenica

| | | | |
|----|---|---|--------------------------|
| 1. | Mjesna zajednica: | Varda | |
| 2. | Lokacija (opis/GPS): | 90. Kosa | N44°12'58" E18°01'13" |
| 3. | Procjena količine otpada (m ³): | 20 m ³ | |
| 4. | Struktura otpada: | Komunalni i građevinski otpad | |
| 5. | Udaljenost od naseljenog mjesta: | 600 km | |
| 6. | Udaljenost od sanitarne deponije: | 25 km | |
| 7. | Pristup mehanizacije: | Otežan pristup | |
| 8. | Uticaj na okoliš: | Direktan uticaj na stanovništvo i divlje životinje. | |



| | | | |
|----|---|---|--------------------------|
| 1. | Mjesna zajednica: | Varda | |
| 2. | Lokacija (opis/GPS): | 91. Trstika | N44°13'07" E18°01'16" |
| 3. | Procjena količine otpada (m ³): | 5 m ³ | |
| 4. | Struktura otpada: | Komunalni otpad | |
| 5. | Udaljenost od naseljenog mjesta: | 700 m | |
| 6. | Udaljenost od sanitarne deponije: | 25 km | |
| 7. | Pristup mehanizacije: | Otežan pristup | |
| 8. | Uticao na okoliš: | Direktan uticaj na stanovništvo i divlje životinje. | |



Katastar divljih deponija Grad Zenica

| | | | |
|----|---|---|--------------------------|
| 1. | Mjesna zajednica: | Gorica | |
| 2. | Lokacija (opis/GPS): | 92. Vodica | N44°08'48" E17°57'57" |
| 3. | Procjena količine otpada (m ³): | 200 m ³ | |
| 4. | Struktura otpada: | Komunalni otpad | |
| 5. | Udaljenost od naseljenog mjesta: | 200 m | |
| 6. | Udaljenost od sanitarne deponije: | 20 km | |
| 7. | Pristup mehanizacije: | Otežan pristup | |
| 8. | Uticao na okoliš: | Direktan uticaj na stanovništvo, domaće i divlje životinje. | |



Katastar divljih deponija Grad Zenica

| | | | |
|----|---|---|--------------------------|
| 1. | Mjesna zajednica: | Gorica | |
| 2. | Lokacija (opis/GPS): | 93. Ploča | N44°08'50" E17°57'38" |
| 3. | Procjena količine otpada (m ³): | 300 m ³ | |
| 4. | Struktura otpada: | Komunalni otpad | |
| 5. | Udaljenost od naseljenog mjesta: | 800 m | |
| 6. | Udaljenost od sanitarne deponije: | 20 km | |
| 7. | Pristup mehanizacije: | Otežan pristup (dostupno za mali traktor) | |
| 8. | Uticao na okoliš: | Direktan uticaj na vodu, stanovništvo i domaće životinje. | |



Katastar divljih deponija Grad Zenica

| | | | |
|----|---|---|--------------------------|
| 1. | Mjesna zajednica: | Gorica | |
| 2. | Lokacija (opis/GPS): | 94. Rove | N44°08'46" E17°58'17" |
| 3. | Procjena količine otpada (m ³): | 100 m ³ | |
| 4. | Struktura otpada: | Komunalni otpad | |
| 5. | Udaljenost od naseljenog mjesta: | 200 m | |
| 6. | Udaljenost od sanitarne deponije: | 20 km | |
| 7. | Pristup mehanizacije: | Otežan pristup (dostupno za mali traktor) | |
| 8. | Uticao na okoliš: | Direktan uticaj na stanovništvo i domaće životinje. | |



Katastar divljih deponija Grad Zenica

| | | | |
|----|---|---|--------------------------|
| 1. | Mjesna zajednica: | Mošćanica | |
| 2. | Lokacija (opis/GPS): | 95. Okretaljka | N44°09'42" E18°00'49" |
| 3. | Procjena količine otpada (m ³): | 10 m ³ | |
| 4. | Struktura otpada: | Komunalni i građevinski otpad | |
| 5. | Udaljenost od naseljenog mjesta: | 30 m | |
| 6. | Udaljenost od sanitarne deponije: | 3 km | |
| 7. | Pristup mehanizacije: | Dostupno | |
| 8. | Uticaj na okoliš: | Direktan uticaj na vodu i stanovništvo. | |



Katastar divljih deponija Grad Zenica

| | | | |
|----|---|---|--------------------------|
| 1. | Mjesna zajednica: | Perin Han | |
| 2. | Lokacija (opis/GPS): | 96. Uz put za Palinoviće | N44°11'02" E17°58'28" |
| 3. | Procjena količine otpada (m ³): | 30 m ³ | |
| 4. | Struktura otpada: | Komunalni i građevinski otpad | |
| 5. | Udaljenost od naseljenog mjesta: | 200 m | |
| 6. | Udaljenost od sanitarne deponije: | 7 km | |
| 7. | Pristup mehanizacije: | Dostupno | |
| 8. | Uticaj na okoliš: | Direktan uticaj na vodu i stanovništvo. | |



Katastar divljih deponija Grad Zenica

| | | | |
|----|---|---|--------------------------|
| 1. | Mjesna zajednica: | Perin Han | |
| 2. | Lokacija (opis/GPS): | 97. Kod crkve u Vracama | N44°11'12" E17°58'39" |
| 3. | Procjena količine otpada (m ³): | 30 m ³ | |
| 4. | Struktura otpada: | Komunalni otpad | |
| 5. | Udaljenost od naseljenog mjesta: | 40 m | |
| 6. | Udaljenost od sanitarne deponije: | 8 km | |
| 7. | Pristup mehanizacije: | Dostupno | |
| 8. | Uticao na okoliš: | Direktan uticaj na vodu i stanovništvo. | |




Katastar divljih deponija Grad Zenica

| | | | |
|----|---|---|--------------------------|
| 1. | Mjesna zajednica: | Putovići | |
| 2. | Lokacija (opis/GPS): | 98. Selimovača | N44°09'35" E17°58'23" |
| 3. | Procjena količine otpada (m ³): | 10 m ³ | |
| 4. | Struktura otpada: | Komunalni otpad | |
| 5. | Udaljenost od naseljenog mjesta: | 20 m | |
| 6. | Udaljenost od sanitarne deponije: | 8 km | |
| 7. | Pristup mehanizacije: | Otežan pristup | |
| 8. | Uticao na okoliš: | Direktan uticaj na vodu, stanovništvo i domaće životinje. | |




Katastar divljih deponija Grad Zenica

| | | | |
|----|---|---|--------------------------|
| 1. | Mjesna zajednica: | Putovići | |
| 2. | Lokacija (opis/GPS): | 99. Zagoni | N44°09'31" E17°58'58" |
| 3. | Procjena količine otpada (m ³): | 5 m ³ | |
| 4. | Struktura otpada: | Komunalni otpad | |
| 5. | Udaljenost od naseljenog mjesta: | 100 m | |
| 6. | Udaljenost od sanitarne deponije: | 8 km | |
| 7. | Pristup mehanizacije: | Dostupno | |
| 8. | Uticao na okoliš: | Direktan uticaj na stanovništvo i domaće životinje. | |



Katastar divljih deponija Grad Zenica

| | | | |
|----|---|---|--------------------------|
| 1. | Mjesna zajednica: | Putovići | |
| 2. | Lokacija (opis/GPS): | 100. Upravna zgrada površ. kopa rudnika | N44°09'19" E17°59'54" |
| 3. | Procjena količine otpada (m ³): | 60 m ³ | |
| 4. | Struktura otpada: | Komunalni i građevinski otpad | |
| 5. | Udaljenost od naseljenog mjesta: | 3 km | |
| 6. | Udaljenost od sanitarne deponije: | 4 km | |
| 7. | Pristup mehanizacije: | Dostupno | |
| 8. | Utjecaj na okoliš: | Direktan uticaj na stanovništvo i divlje životinje. | |



Katastar divljih deponija Grad Zenica

| | | | |
|----|---|---|--------------------------|
| 1. | Mjesna zajednica: | Putovići | |
| 2. | Lokacija (opis/GPS): | 101. Bazen | N44°09'47" E17°58'32" |
| 3. | Procjena količine otpada (m ³): | 20 m ³ | |
| 4. | Struktura otpada: | Građevinski otpad | |
| 5. | Udaljenost od naseljenog mjesta: | 20 m | |
| 6. | Udaljenost od sanitarne deponije: | 8 km | |
| 7. | Pristup mehanizacije: | Otežan pristup | |
| 8. | Uticao na okoliš: | Direktan uticaj na vodu, stanovništvo i domaće životinje. | |



Katastar divljih deponija Grad Zenica

| | | | |
|----|---|---|--------------------------|
| 1. | Mjesna zajednica: | Tišina | |
| 2. | Lokacija (opis/GPS): | 102. Špirin Grm | N44°10'16" E17°59'04" |
| 3. | Procjena količine otpada (m ³): | 20 m ³ | |
| 4. | Struktura otpada: | Otpad iz poljoprivrede | |
| 5. | Udaljenost od naseljenog mjesta: | 400 m | |
| 6. | Udaljenost od sanitarne deponije: | 7 km | |
| 7. | Pristup mehanizacije: | Otežan pristup | |
| 8. | Uticao na okoliš: | Direktan uticaj na stanovništvo, domaće i divlje životinje. | |



Katastar divljih deponija Grad Zenica

| | | | |
|----|---|---|--------------------------|
| 1. | Mjesna zajednica: | Raspotočje | |
| 2. | Lokacija (opis/GPS): | 103. Gnjusi (iznad sela) | N44°10'46" E17°56'44" |
| 3. | Procjena količine otpada (m ³): | 5 m ³ | |
| 4. | Struktura otpada: | Komunalni otpad | |
| 5. | Udaljenost od naseljenog mjesta: | 100 m | |
| 6. | Udaljenost od sanitarne deponije: | 17 km | |
| 7. | Pristup mehanizacije: | Dostupno | |
| 8. | Uticao na okoliš: | Direktan uticaj na stanovništvo i domaće životinje. | |



Katastar divljih deponija Grad Zenica

| | | | |
|----|---|---|--------------------------|
| 1. | Mjesna zajednica: | Raspotočje | |
| 2. | Lokacija (opis/GPS): | 104. Sarajevska (uz Bosnu kod želj.mosta) | N44°11'12" E17°57'11" |
| 3. | Procjena količine otpada (m ³): | 15 m ³ | |
| 4. | Struktura otpada: | Komunalni i građevinski otpad | |
| 5. | Udaljenost od naseljenog mjesta: | 100 m | |
| 6. | Udaljenost od sanitarne deponije: | 18 km | |
| 7. | Pristup mehanizacije: | Otežan pristup | |
| 8. | Utjecaj na okoliš: | Direktan uticaj na vodu i stanovništvo. | |



Katastar divljih deponija Grad Zenica

| | | | |
|----|---|---|--------------------------|
| 1. | Mjesna zajednica: | Janjčići | |
| 2. | Lokacija (opis/GPS): | 105. Janjički vrh (uz glavni put) | N44°09'06" E17°57'29" |
| 3. | Procjena količine otpada (m ³): | 80 m ³ | |
| 4. | Struktura otpada: | Komunalni otpad | |
| 5. | Udaljenost od naseljenog mjesta: | 500 m | |
| 6. | Udaljenost od sanitarne deponije: | 22 km | |
| 7. | Pristup mehanizacije: | Dostupno | |
| 8. | Utjecaj na okoliš: | Direktan uticaj na vodu, stanovništvo i domaće životinje. | |



Katastar divljih deponija Grad Zenica

| | | | |
|----|---|--|--------------------------|
| 1. | Mjesna zajednica: | Janjići | |
| 2. | Lokacija (opis/GPS): | 106. Janjička ada (uz magistralni put M17, na Lašvanskoj petlji) | N44°08'42" E17°56'16" |
| 3. | Procjena količine otpada (m ³): | 80 m ³ | |
| 4. | Struktura otpada: | Komunalni i građevinski otpad | |
| 5. | Udaljenost od naseljenog mjesta: | 1,5 km | |
| 6. | Udaljenost od sanitarne deponije: | 24 km | |
| 7. | Pristup mehanizacije: | Dostupno | |
| 8. | Uticao na okoliš: | Direktan uticaj na vodu i stanovništvo. | |




Katastar divljih deponija Grad Zenica

| | | | |
|----|---|---|--------------------------|
| 1. | Mjesna zajednica: | Janjći | |
| 2. | Lokacija (opis/GPS): | 107. Ulaz u Janjće (uz prugu) | N44°09'40" E17°57'46" |
| 3. | Procjena količine otpada (m ³): | 10 m ³ | |
| 4. | Struktura otpada: | Komunalni i građevinski otpad | |
| 5. | Udaljenost od naseljenog mjesta: | 100 m | |
| 6. | Udaljenost od sanitarne deponije: | 20 km | |
| 7. | Pristup mehanizacije: | Dostupno | |
| 8. | Uticao na okoliš: | Direktan uticaj na vodu, stanovništvo i domaće životinje. | |





Katastar divljih deponija Grad Zenica

| | | | |
|----|---|---|--------------------------|
| 1. | Mjesna zajednica: | Lašva | |
| 2. | Lokacija (opis/GPS): | 108. Dusina (na silini, ispod mezarja) | N44°07'07" E17°56'32" |
| 3. | Procjena količine otpada (m ³): | 40 m ³ | |
| 4. | Struktura otpada: | Komunalni otpad | |
| 5. | Udaljenost od naseljenog mjesta: | 50 m | |
| 6. | Udaljenost od sanitarne deponije: | 17 km | |
| 7. | Pristup mehanizacije: | Dostupno | |
| 8. | Utjecaj na okoliš: | Direktan uticaj na vodu i stanovništvo. | |




Katastar divljih deponija Grad Zenica

| | | | |
|----|---|---|--------------------------|
| 1. | Mjesna zajednica: | Lašva | |
| 2. | Lokacija (opis/GPS): | 109. Dusina (okretaljka) | N44°06'48" E17°56'12" |
| 3. | Procjena količine otpada (m ³): | 30 m ³ | |
| 4. | Struktura otpada: | Komunalni otpad | |
| 5. | Udaljenost od naseljenog mjesta: | 30 m | |
| 6. | Udaljenost od sanitarne deponije: | 19 km | |
| 7. | Pristup mehanizacije: | Dostupno | |
| 8. | Utjecaj na okoliš: | Direktan uticaj na vodu i stanovništvo. | |



Katastar divljih deponija Grad Zenica

| | | | |
|----|---|---|--------------------------|
| 1. | Mjesna zajednica: | Lašva | |
| 2. | Lokacija (opis/GPS): | 110. Karačevina (ispod mosta) | N44°07'18" E17°56'49" |
| 3. | Procjena količine otpada (m ³): | 30 m ³ | |
| 4. | Struktura otpada: | Komunalni i građevinski otpad | |
| 5. | Udaljenost od naseljenog mjesta: | 50 m | |
| 6. | Udaljenost od sanitarne deponije: | 17 km | |
| 7. | Pristup mehanizacije: | Dostupno | |
| 8. | Uticao na okoliš: | Direktan uticaj na vodu, stanovništvo i domaće životinje. | |




Katastar divljih deponija Grad Zenica

| | | | |
|----|---|---|--------------------------|
| 1. | Mjesna zajednica: | Lašva | |
| 2. | Lokacija (opis/GPS): | 111. Gornja Višnjica (kod mezarja) | N44°07'11" E17°56'58" |
| 3. | Procjena količine otpada (m ³): | 40 m ³ | |
| 4. | Struktura otpada: | Komunalni otpad | |
| 5. | Udaljenost od naseljenog mjesta: | 400 m | |
| 6. | Udaljenost od sanitarne deponije: | 20 km | |
| 7. | Pristup mehanizacije: | Otežan pristup | |
| 8. | Uticaj na okoliš: | Direktan uticaj na vodu, stanovništvo i divlje životinje. | |



Katastar divljih deponija Grad Zenica

| | | | |
|----|---|---|--------------------------|
| 1. | Mjesna zajednica: | Lašva | |
| 2. | Lokacija (opis/GPS): | 112. Gornja Višnjica (Zadvorišće) | N44°06'39" E17°57'36" |
| 3. | Procjena količine otpada (m ³): | 15 m ³ | |
| 4. | Struktura otpada: | Komunalni otpad | |
| 5. | Udaljenost od naseljenog mjesta: | 50 m | |
| 6. | Udaljenost od sanitarne deponije: | 17 km | |
| 7. | Pristup mehanizacije: | Otežan pristup | |
| 8. | Uticao na okoliš: | Direktan uticaj na vodu, stanovništvo i domaće životinje. | |




Katastar divljih deponija Grad Zenica

| | | | |
|----|---|---|--------------------------|
| 1. | Mjesna zajednica: | Lašva | |
| 2. | Lokacija (opis/GPS): | 113. Gornja Višnjica (u potoku, ulaz u selo) | N44°07'01" E17°56'42" |
| 3. | Procjena količine otpada (m ³): | 5 m ³ | |
| 4. | Struktura otpada: | Komunalni otpad | |
| 5. | Udaljenost od naseljenog mjesta: | 100 m | |
| 6. | Udaljenost od sanitarne deponije: | 16 km | |
| 7. | Pristup mehanizacije: | Dostupno | |
| 8. | Uticao na okoliš: | Direktan uticaj na vodu, stanovništvo i domaće životinje. | |



Katastar divljih deponija Grad Zenica

| | | | |
|----|---|---|--------------------------|
| 1. | Mjesna zajednica: | Lašva | |
| 2. | Lokacija (opis/GPS): | 114. Željeznička stanica (kod mosta) | N44°07'45" E17°56'28" |
| 3. | Procjena količine otpada (m ³): | 50 m ³ | |
| 4. | Struktura otpada: | Komunalni i građevinski otpad | |
| 5. | Udaljenost od naseljenog mjesta: | 30 m | |
| 6. | Udaljenost od sanitarne deponije: | 20 km | |
| 7. | Pristup mehanizacije: | Dostupno | |
| 8. | Utjecaj na okoliš: | Direktan uticaj na vodu i stanovništvo. | |



Katastar divljih deponija Grad Zenica

| | | | |
|----|---|---|--------------------------|
| 1. | Mjesna zajednica: | Gornja Zenica | |
| 2. | Lokacija (opis/GPS): | 115. Skretanje prema Vučjaku | N44°11'00" E17°54'25" |
| 3. | Procjena količine otpada (m ³): | 5 m ³ | |
| 4. | Struktura otpada: | Komunalni otpad | |
| 5. | Udaljenost od naseljenog mjesta: | 200 m | |
| 6. | Udaljenost od sanitarne deponije: | 17 km | |
| 7. | Pristup mehanizacije: | Dostupno | |
| 8. | Uticao na okoliš: | Direktan uticaj na stanovništvo i domaće životinje. | |



Katastar divljih deponija Grad Zenica

| | | | |
|----|---|---|--------------------------|
| 1. | Mjesna zajednica: | Gornja Zenica | |
| 2. | Lokacija (opis/GPS): | 116. Putrica (uz glavnu cestu) | N44°10'57" E17°54'20" |
| 3. | Procjena količine otpada (m ³): | 60 m ³ | |
| 4. | Struktura otpada: | Komunalni i građevinski otpad | |
| 5. | Udaljenost od naseljenog mjesta: | 50 m | |
| 6. | Udaljenost od sanitarne deponije: | 17 km | |
| 7. | Pristup mehanizacije: | Dostupno | |
| 8. | Uticao na okoliš: | Direktan uticaj na stanovništvo i domaće životinje. | |



Katastar divljih deponija Grad Zenica

| | | | |
|----|---|---|--------------------------|
| 1. | Mjesna zajednica: | Gornja Zenica | |
| 2. | Lokacija (opis/GPS): | 117. Voljevac (uz glavnu cestu) | N44°10'55" E17°54'06" |
| 3. | Procjena količine otpada (m ³): | 20 m ³ | |
| 4. | Struktura otpada: | Komunalni i građevinski otpad | |
| 5. | Udaljenost od naseljenog mjesta: | 50 m | |
| 6. | Udaljenost od sanitarne deponije: | 18 km | |
| 7. | Pristup mehanizacije: | Dostupno | |
| 8. | Uticao na okoliš: | Direktan uticaj na vodu, stanovništvo i domaće životinje. | |



Katastar divljih deponija Grad Zenica

| | | | |
|----|---|---|--------------------------|
| 1. | Mjesna zajednica: | Vražale | |
| 2. | Lokacija (opis/GPS): | 118. Gornje Vražale (iznad sela) | N44°10'13" E17°53'31" |
| 3. | Procjena količine otpada (m ³): | 100 m ³ | |
| 4. | Struktura otpada: | Komunalni i animalni otpad | |
| 5. | Udaljenost od naseljenog mjesta: | 100 m | |
| 6. | Udaljenost od sanitarne deponije: | 19 km | |
| 7. | Pristup mehanizacije: | Otežan pristup | |
| 8. | Uticao na okoliš: | Direktan uticaj na stanovništvo, domaće i divlje životinje. | |



Katastar divljih deponija Grad Zenica

| | | | |
|----|---|-------------------------------|--------------------------|
| 1. | Mjesna zajednica: | Vražale | |
| 2. | Lokacija (opis/GPS): | 119. Kustrine kuće (uz potok) | N44°10'41" E17°53'41" |
| 3. | Procjena količine otpada (m ³): | 10 m ³ | |
| 4. | Struktura otpada: | Komunalni otpad | |
| 5. | Udaljenost od naseljenog mjesta: | 30 m | |
| 6. | Udaljenost od sanitarne deponije: | 18 km | |
| 7. | Pristup mehanizacije: | Dostupno | |
| 8. | Uticaj na okoliš: | Direktan uticaj vodu | |



Katastar divljih deponija Grad Zenica

| | | | |
|----|---|---|--------------------------|
| 1. | Mjesna zajednica: | Vražale | |
| 2. | Lokacija (opis/GPS): | 120. Osnovna škola u Lukama (na potoku) | N44°11'00" E17°53'49" |
| 3. | Procjena količine otpada (m ³): | 5 m ³ | |
| 4. | Struktura otpada: | Komunalni otpad | |
| 5. | Udaljenost od naseljenog mjesta: | 30 m | |
| 6. | Udaljenost od sanitarne deponije: | 18 km | |
| 7. | Pristup mehanizacije: | Dostupno | |
| 8. | Utjecaj na okoliš: | Direktan uticaj vodu | |



| | | | |
|----|---|---|--------------------------|
| 1. | Mjesna zajednica: | Dobriļjeno | |
| 2. | Lokacija (opis/GPS): | 121. Plandovo (u potoku) | N44°10'37" E17°52'27" |
| 3. | Procjena količine otpada (m ³): | 15 m ³ | |
| 4. | Struktura otpada: | Komunalni otpad | |
| 5. | Udaljenost od naseljenog mjesta: | 400 m | |
| 6. | Udaljenost od sanitarne deponije: | 18 km | |
| 7. | Pristup mehanizacije: | Otežan pristup | |
| 8. | Uticaј na okoliš: | Direktan uticaj na vodu, stanovništvo, domaće i divlje životinje. | |



Katastar divljih deponija Grad Zenica

| | | | |
|----|---|---|--------------------------|
| 1. | Mjesna zajednica: | Dobriljeno | |
| 2. | Lokacija (opis/GPS): | 122. Alenac (uz potok) | N44°10'46" E17°52'53" |
| 3. | Procjena količine otpada (m ³): | 15 m ³ | |
| 4. | Struktura otpada: | Komunalni i građevinski otpad | |
| 5. | Udaljenost od naseljenog mjesta: | 30 m | |
| 6. | Udaljenost od sanitarne deponije: | 17 km | |
| 7. | Pristup mehanizacije: | Dostupno | |
| 8. | Uticao na okoliš: | Direktan uticaj na vodu, stanovništvo i domaće životinje. | |



| | | | |
|----|---|---|--------------------------|
| 1. | Mjesna zajednica: | Dobriljeno | |
| 2. | Lokacija (opis/GPS): | 123. Bilivode (uz potok) | N44°10'50" E17°53'11" |
| 3. | Procjena količine otpada (m ³): | 15 m ³ | |
| 4. | Struktura otpada: | Komunalni otpad | |
| 5. | Udaljenost od naseljenog mjesta: | 100 m | |
| 6. | Udaljenost od sanitarne deponije: | 17 km | |
| 7. | Pristup mehanizacije: | Otežan pristup | |
| 8. | Uticao na okoliš: | Direktan uticaj na vodu, stanovništvo i domaće životinje. | |



| | | | |
|----|---|---|--------------------------|
| 1. | Mjesna zajednica: | Broda | |
| 2. | Lokacija (opis/GPS): | 124. BP Brkić (kod benzinske pumpe) | N44°11'37" E17°53'23" |
| 3. | Procjena količine otpada (m ³): | 30 m ³ | |
| 4. | Struktura otpada: | Komunalni otpad | |
| 5. | Udaljenost od naseljenog mjesta: | 10 m | |
| 6. | Udaljenost od sanitarne deponije: | 16 km | |
| 7. | Pristup mehanizacije: | Dostupno | |
| 8. | Uticaj na okoliš: | Direktan uticaj na vodu i stanovništvo. | |



Katastar divljih deponija Grad Zenica

| | | | |
|----|---|---|--------------------------|
| 1. | Mjesna zajednica: | Broda | |
| 2. | Lokacija (opis/GPS): | 125. Vardište 65 | N44°11'35" E17°53'21" |
| 3. | Procjena količine otpada (m ³): | 20 m ³ | |
| 4. | Struktura otpada: | Komunalni i građevinski otpad | |
| 5. | Udaljenost od naseljenog mjesta: | 10 m | |
| 6. | Udaljenost od sanitarne deponije: | 15 km | |
| 7. | Pristup mehanizacije: | Dostupno | |
| 8. | Utjecaj na okoliš: | Direktan uticaj na vodu i stanovništvo. | |



Katastar divljih deponija Grad Zenica

| | | | |
|----|---|----------------------------------|--------------------------|
| 1. | Mjesna zajednica: | Čajdraš | |
| 2. | Lokacija (opis/GPS): | 126. Buk | N44°10'56" E17°51'05" |
| 3. | Procjena količine otpada (m ³): | 50 m ³ | |
| 4. | Struktura otpada: | Komunalni otpad | |
| 5. | Udaljenost od naseljenog mjesta: | 500 m | |
| 6. | Udaljenost od sanitarne deponije: | 19 km | |
| 7. | Pristup mehanizacije: | Dostupno | |
| 8. | Uticaj na okoliš: | Direktan uticaj na stanovništvo. | |



Katastar divljih deponija Grad Zenica

| | | | |
|----|---|---|--------------------------|
| 1. | Mjesna zajednica: | Lokvine | |
| 2. | Lokacija (opis/GPS): | 127. Visokovci, u šumi iznad mezarja | N44°12'34" E17°52'05" |
| 3. | Procjena količine otpada (m ³): | 15 m ³ | |
| 4. | Struktura otpada: | Komunalni otpad | |
| 5. | Udaljenost od naseljenog mjesta: | 300 m | |
| 6. | Udaljenost od sanitarne deponije: | 23 km | |
| 7. | Pristup mehanizacije: | Otežan pristup | |
| 8. | Uticaj na okoliš: | Direktan uticaj na stanovništvo i divlje životinje. | |



| | | | |
|----|---|---|--------------------------|
| 1. | Mjesna zajednica: | Lokvine | |
| 2. | Lokacija (opis/GPS): | 128. Visokovci, kod mezarja | N44°12'04" E17°51'56" |
| 3. | Procjena količine otpada (m ³): | 35 m ³ | |
| 4. | Struktura otpada: | Komunalni i otpad od uređenja groblja | |
| 5. | Udaljenost od naseljenog mjesta: | 50 m | |
| 6. | Udaljenost od sanitarne deponije: | 22 km | |
| 7. | Pristup mehanizacije: | Otežan pristup | |
| 8. | Uticao na okoliš: | Direktan uticaj na stanovništvo i domaće životinje. | |



| | | | |
|----|---|---|--------------------------|
| 1. | Mjesna zajednica: | Lokvine | |
| 2. | Lokacija (opis/GPS): | 129. Stare Lokvine | N44°12'06" E17°50'47" |
| 3. | Procjena količine otpada (m ³): | 15 m ³ | |
| 4. | Struktura otpada: | Komunalni otpad | |
| 5. | Udaljenost od naseljenog mjesta: | 600 m | |
| 6. | Udaljenost od sanitarne deponije: | 24 km | |
| 7. | Pristup mehanizacije: | Otežan pristup | |
| 8. | Uticao na okoliš: | Direktan uticaj na stanovništvo i divlje životinje. | |



Katastar divljih deponija Grad Zenica

| | | | |
|----|---|---|--------------------------|
| 1. | Mjesna zajednica: | Janjac | |
| 2. | Lokacija (opis/GPS): | 130. Donji Janjac – Okretaljka (tur.groblje) | N44°12'35" E17°50'00" |
| 3. | Procjena količine otpada (m ³): | 30 m ³ | |
| 4. | Struktura otpada: | Komunalni otpad | |
| 5. | Udaljenost od naseljenog mjesta: | 100 m | |
| 6. | Udaljenost od sanitarne deponije: | 22 km | |
| 7. | Pristup mehanizacije: | Dostupno | |
| 8. | Utjecaj na okoliš: | Direktan uticaj na vodu, stanovništvo i domaće životinje. | |



Katastar divljih deponija Grad Zenica

| | | | |
|----|---|---|--------------------------|
| 1. | Mjesna zajednica: | Janjac | |
| 2. | Lokacija (opis/GPS): | 131. Gornji Janjac – Groblje (Đur. raskršće) | N44°12'48" E17°50'14" |
| 3. | Procjena količine otpada (m ³): | 20 m ³ | |
| 4. | Struktura otpada: | Komunalni otpad | |
| 5. | Udaljenost od naseljenog mjesta: | 300 m | |
| 6. | Udaljenost od sanitarne deponije: | 22 km | |
| 7. | Pristup mehanizacije: | Dostupno | |
| 8. | Uticao na okoliš: | Direktan uticaj na stanovništvo i divlje životinje. | |



| | | | |
|----|---|---|--------------------------|
| 1. | Mjesna zajednica: | Janjac | |
| 2. | Lokacija (opis/GPS): | 132. Kajići, mali potok | N44°12'44" E17°50'27" |
| 3. | Procjena količine otpada (m ³): | 15 m ³ | |
| 4. | Struktura otpada: | Komunalni otpad | |
| 5. | Udaljenost od naseljenog mjesta: | 100 m | |
| 6. | Udaljenost od sanitarne deponije: | 22 km | |
| 7. | Pristup mehanizacije: | Otežan pristup | |
| 8. | Uticao na okoliš: | Direktan uticaj na vodu, stanovništvo i domaće životinje. | |



Katastar divljih deponija Grad Zenica

| | | | |
|----|---|---|--------------------------|
| 1. | Mjesna zajednica: | Stranjani | |
| 2. | Lokacija (opis/GPS): | 133. Malkin most | N44°14'03" E17°49'51" |
| 3. | Procjena količine otpada (m ³): | 50 m ³ | |
| 4. | Struktura otpada: | Komunalni i građevinski otpad | |
| 5. | Udaljenost od naseljenog mjesta: | 200 m | |
| 6. | Udaljenost od sanitarne deponije: | 25 km | |
| 7. | Pristup mehanizacije: | Dostupno | |
| 8. | Uticao na okoliš: | Direktan uticaj na vodu, stanovništvo i domaće životinje. | |



Katastar divljih deponija Grad Zenica

| | | | |
|----|---|---|--------------------------|
| 1. | Mjesna zajednica: | Stranjani | |
| 2. | Lokacija (opis/GPS): | 134. Fazlići (iznad Luke) | N44°13'44" E17°49'58" |
| 3. | Procjena količine otpada (m ³): | 35 m ³ | |
| 4. | Struktura otpada: | Komunalni otpad | |
| 5. | Udaljenost od naseljenog mjesta: | 50 m | |
| 6. | Udaljenost od sanitarne deponije: | 25 km | |
| 7. | Pristup mehanizacije: | Otežan pristup | |
| 8. | Uticao na okoliš: | Direktan uticaj na stanovništvo i domaće životinje. | |



Katastar divljih deponija Grad Zenica

| | | | |
|----|---|---|--------------------------|
| 1. | Mjesna zajednica: | Stranjani | |
| 2. | Lokacija (opis/GPS): | 135. Jagodičke Bare | N44°13'28" E17°50'35" |
| 3. | Procjena količine otpada (m ³): | 60 m ³ | |
| 4. | Struktura otpada: | Komunalni i građevinski otpad | |
| 5. | Udaljenost od naseljenog mjesta: | 1,5 km | |
| 6. | Udaljenost od sanitarne deponije: | 26 km | |
| 7. | Pristup mehanizacije: | Otežan pristup | |
| 8. | Uticao na okoliš: | Direktan uticaj na stanovništvo i domaće životinje. | |



| | | | |
|----|---|---|--------------------------|
| 1. | Mjesna zajednica: | Stranjani | |
| 2. | Lokacija (opis/GPS): | 136. Jagodičke Bare 2 | N44°13'29" E17°50'35" |
| 3. | Procjena količine otpada (m ³): | 80 m ³ | |
| 4. | Struktura otpada: | Komunalni i građevinski otpad | |
| 5. | Udaljenost od naseljenog mjesta: | 1,5 km | |
| 6. | Udaljenost od sanitarne deponije: | 26 km | |
| 7. | Pristup mehanizacije: | Otežan pristup | |
| 8. | Uticao na okoliš: | Direktan uticaj na stanovništvo i domaće životinje. | |



Katastar divljih deponija Grad Zenica

| | | | |
|----|---|---|--------------------------|
| 1. | Mjesna zajednica: | Stranjani | |
| 2. | Lokacija (opis/GPS): | 137. Kod mosta za Fazliće | N44°13'42" E17°50'23" |
| 3. | Procjena količine otpada (m ³): | 10 m ³ | |
| 4. | Struktura otpada: | Komunalni otpad | |
| 5. | Udaljenost od naseljenog mjesta: | 100 m | |
| 6. | Udaljenost od sanitarne deponije: | 25 km | |
| 7. | Pristup mehanizacije: | Otežan pristup | |
| 8. | Uticao na okoliš: | Direktan uticaj na stanovništvo i domaće životinje. | |



Katastar divljih deponija Grad Zenica

| | | | |
|----|---|---|--------------------------|
| 1. | Mjesna zajednica: | Stranjani | |
| 2. | Lokacija (opis/GPS): | 138. Stankosi | N44°13'51" E17°51'09" |
| 3. | Procjena količine otpada (m ³): | 20 m ³ | |
| 4. | Struktura otpada: | Komunalni i otpad iz poljoprivrede | |
| 5. | Udaljenost od naseljenog mjesta: | 100 m | |
| 6. | Udaljenost od sanitarne deponije: | 26 km | |
| 7. | Pristup mehanizacije: | Dostupno | |
| 8. | Uticao na okoliš: | Direktan uticaj na stanovništvo i domaće životinje. | |



Katastar divljih deponija Grad Zenica

| | | | |
|----|---|---|--------------------------|
| 1. | Mjesna zajednica: | Pojske | |
| 2. | Lokacija (opis/GPS): | 139. Rebrovac (Lanišće) | N44°14'50" E17°49'12" |
| 3. | Procjena količine otpada (m ³): | 150 m ³ | |
| 4. | Struktura otpada: | Komunalni otpad | |
| 5. | Udaljenost od naseljenog mjesta: | 300 m | |
| 6. | Udaljenost od sanitarne deponije: | 28 km | |
| 7. | Pristup mehanizacije: | Dostupno | |
| 8. | Utjecaj na okoliš: | Direktan uticaj na vode, stanovništvo i divlje životinje. | |



Katastar divljih deponija Grad Zenica

| | | | |
|----|---|---|--------------------------|
| 1. | Mjesna zajednica: | Pojske | |
| 2. | Lokacija (opis/GPS): | 140. Poratje (Debelji, iznad sela) | N44°15'03" E17°48'53" |
| 3. | Procjena količine otpada (m ³): | 15 m ³ | |
| 4. | Struktura otpada: | Komunalni otpad | |
| 5. | Udaljenost od naseljenog mjesta: | 300 m | |
| 6. | Udaljenost od sanitarne deponije: | 28 km | |
| 7. | Pristup mehanizacije: | Otežan pristup | |
| 8. | Uticao na okoliš: | Direktan uticaj na vodu, stanovništvo i divlje životinje. | |



Katastar divljih deponija Grad Zenica

| | | | |
|----|---|---|--------------------------|
| 1. | Mjesna zajednica: | Pojske | |
| 2. | Lokacija (opis/GPS): | 141. Poratje , Zid | N44°15'17" E17°48'51" |
| 3. | Procjena količine otpada (m ³): | 25 m ³ | |
| 4. | Struktura otpada: | Komunalni otpad | |
| 5. | Udaljenost od naseljenog mjesta: | 600 m | |
| 6. | Udaljenost od sanitarne deponije: | 28 km | |
| 7. | Pristup mehanizacije: | Otežan pristup | |
| 8. | Uticao na okoliš: | Direktan uticaj na vodu, stanovništvo i divlje životinje. | |



| | | | |
|----|---|---|--------------------------|
| 1. | Mjesna zajednica: | Pojske | |
| 2. | Lokacija (opis/GPS): | 142. Ovnak (uz potok, Markovići) | N44°14'30" E17°48'22" |
| 3. | Procjena količine otpada (m ³): | 50 m ³ | |
| 4. | Struktura otpada: | Komunalni otpad | |
| 5. | Udaljenost od naseljenog mjesta: | 100 m | |
| 6. | Udaljenost od sanitarne deponije: | 27 km | |
| 7. | Pristup mehanizacije: | Otežan pristup | |
| 8. | Uticao na okoliš: | Direktan uticaj na vodu, stanovništvo i domaće životinje. | |



Katastar divljih deponija Grad Zenica

| | | | |
|----|---|---|--------------------------|
| 1. | Mjesna zajednica: | Pojske | |
| 2. | Lokacija (opis/GPS): | 143. Konjevići, Krčevina | N44°14'11" E17°48'27" |
| 3. | Procjena količine otpada (m ³): | 70 m ³ | |
| 4. | Struktura otpada: | Komunalni otpad | |
| 5. | Udaljenost od naseljenog mjesta: | 100 m | |
| 6. | Udaljenost od sanitarne deponije: | 27 km | |
| 7. | Pristup mehanizacije: | Otežan pristup | |
| 8. | Uticao na okoliš: | Direktan uticaj na vodu, stanovništvo, domaće i divlje životinje. | |



Katastar divljih deponija Grad Zenica

| | | | |
|----|---|---|--------------------------|
| 1. | Mjesna zajednica: | Vrselje | |
| 2. | Lokacija (opis/GPS): | 144. Greda (kod škole) | N44°14'39" E17°49'35" |
| 3. | Procjena količine otpada (m ³): | 80 m ³ | |
| 4. | Struktura otpada: | Komunalni otpad | |
| 5. | Udaljenost od naseljenog mjesta: | 30 m | |
| 6. | Udaljenost od sanitarne deponije: | 28 km | |
| 7. | Pristup mehanizacije: | Dostupno | |
| 8. | Uticao na okoliš: | Direktan uticaj na stanovništvo i domaće životinje. | |



Katastar divljih deponija Grad Zenica

| | | | |
|----|---|---|--------------------------|
| 1. | Mjesna zajednica: | Vrselje | |
| 2. | Lokacija (opis/GPS): | 145. Hrastovi (izlaz iz sela prema Liscu) | N44°15'09" E17°49'44" |
| 3. | Procjena količine otpada (m ³): | 25 m ³ | |
| 4. | Struktura otpada: | Komunalni otpad | |
| 5. | Udaljenost od naseljenog mjesta: | 50 m | |
| 6. | Udaljenost od sanitarne deponije: | 29 km | |
| 7. | Pristup mehanizacije: | Otežan pristup | |
| 8. | Uticao na okoliš: | Direktan uticaj na stanovništvo i domaće životinje. | |



| | | | |
|----|---|---|--------------------------|
| 1. | Mjesna zajednica: | Vrselje | |
| 2. | Lokacija (opis/GPS): | 146. Ravne | N44°15'16" E17°49'23" |
| 3. | Procjena količine otpada (m ³): | 40 m ³ | |
| 4. | Struktura otpada: | Komunalni otpad | |
| 5. | Udaljenost od naseljenog mjesta: | 500 m | |
| 6. | Udaljenost od sanitarne deponije: | 30 km | |
| 7. | Pristup mehanizacije: | Otežan pristup | |
| 8. | Uticao na okoliš: | Direktan uticaj na stanovništvo, domaće i divlje životinje. | |



Katastar divljih deponija Grad Zenica

| | | | |
|----|---|---|--------------------------|
| 1. | Mjesna zajednica: | Vrselje | |
| 2. | Lokacija (opis/GPS): | 147. Torine | N44°15'36" E17°49'35" |
| 3. | Procjena količine otpada (m ³): | 30 m ³ | |
| 4. | Struktura otpada: | Komunalni otpad | |
| 5. | Udaljenost od naseljenog mjesta: | 1 km | |
| 6. | Udaljenost od sanitarne deponije: | 30 km | |
| 7. | Pristup mehanizacije: | Otežan pristup | |
| 8. | Uticao na okoliš: | Direktan uticaj na stanovništvo i divlje životinje. | |



| | | | |
|----|---|---|--------------------------|
| 1. | Mjesna zajednica: | Vrselje | |
| 2. | Lokacija (opis/GPS): | 148. Pribilovac | N44°15'37" E17°49'36" |
| 3. | Procjena količine otpada (m ³): | 10 m ³ | |
| 4. | Struktura otpada: | Komunalni otpad | |
| 5. | Udaljenost od naseljenog mjesta: | 1 km | |
| 6. | Udaljenost od sanitarne deponije: | 33 km | |
| 7. | Pristup mehanizacije: | Otežan pristup | |
| 8. | Uticao na okoliš: | Direktan uticaj na stanovništvo i divlje životinje. | |



Katastar divljih deponija Grad Zenica

| | | | |
|----|---|---|--------------------------|
| 1. | Mjesna zajednica: | Brist | |
| 2. | Lokacija (opis/GPS): | 149. Ivana Cankara 31 (uz stepenice prema Travničkoj cesti) | N44°11'54" E17°53'45" |
| 3. | Procjena količine otpada (m ³): | 5 m ³ | |
| 4. | Struktura otpada: | Komunalni otpad | |
| 5. | Udaljenost od naseljenog mjesta: | 30 m | |
| 6. | Udaljenost od sanitarne deponije: | 15 km | |
| 7. | Pristup mehanizacije: | Dostupno | |
| 8. | Uticao na okoliš: | Direktan uticaj na stanovništvo. | |



Katastar divljih deponija Grad Zenica

| | | | |
|----|---|--|--------------------------|
| 1. | Mjesna zajednica: | Brist | |
| 2. | Lokacija (opis/GPS): | 150. Rujev Do 9,11 (ispod kuće uz Kočevu) | N44°11'50" E17°53'51" |
| 3. | Procjena količine otpada (m ³): | 5 m ³ | |
| 4. | Struktura otpada: | Komunalni otpad | |
| 5. | Udaljenost od naseljenog mjesta: | 10 m | |
| 6. | Udaljenost od sanitarne deponije: | 15 km | |
| 7. | Pristup mehanizacije: | Dostupno | |
| 8. | Uticao na okoliš: | Direktan uticaj na stanovništvo i rijeku Kočevu. | |



| | | | |
|----|---|--|--------------------------|
| 1. | Mjesna zajednica: | Zmajevac | |
| 2. | Lokacija (opis/GPS): | 151. Društveni dom | 44°12'12"N 17°53'51"E |
| 3. | Procjena količine otpada (m ³): | 10 m ³ | |
| 4. | Struktura otpada: | Komunalni i građevinski otpad | |
| 5. | Udaljenost od naseljenog mjesta: | 50 m | |
| 6. | Udaljenost od sanitarne deponije: | 15 km | |
| 7. | Pristup mehanizacije: | Dostupno | |
| 8. | Uticao na okoliš: | Direktan uticaj na stanovništvo i životinje. | |



| | | | |
|----|---|---|--------------------------|
| 1. | Mjesna zajednica: | Podbrežje | |
| 2. | Lokacija (opis/GPS): | 152. Kod Društvenog doma (uz put prema deponiji SIĐE) | N44°13'12" E17°53'20" |
| 3. | Procjena količine otpada (m ³): | 60 m ³ | |
| 4. | Struktura otpada: | Komunalni i građevinski otpad | |
| 5. | Udaljenost od naseljenog mjesta: | 50 m | |
| 6. | Udaljenost od sanitarne deponije: | 17 km | |
| 7. | Pristup mehanizacije: | Dostupno | |
| 8. | Uticao na okoliš: | Direktan uticaj na stanovništvo i domaće životinje. | |



Katastar divljih deponija Grad Zenica

| | | | |
|----|---|--|--------------------------|
| 1. | Mjesna zajednica: | Banlozi | |
| 2. | Lokacija (opis/GPS): | 153. Babino polje (kod kampa) | N44°14'44" E17°53'50" |
| 3. | Procjena količine otpada (m ³): | 30 m ³ | |
| 4. | Struktura otpada: | Komunalni i građevinski otpad | |
| 5. | Udaljenost od naseljenog mjesta: | 100 m | |
| 6. | Udaljenost od sanitarne deponije: | 20 km | |
| 7. | Pristup mehanizacije: | Dostupno | |
| 8. | Uticao na okoliš: | Direktan uticaj na stanovništvo, rijeku Bosnu i životinje. | |



| | | | |
|----|---|--|--------------------------|
| 1. | Mjesna zajednica: | Banlozi | |
| 2. | Lokacija (opis/GPS): | 154. Babino polje (kod kampa) 2 | N44°14'58" E17°53'51" |
| 3. | Procjena količine otpada (m ³): | 80 m ³ | |
| 4. | Struktura otpada: | Građevniski otpad | |
| 5. | Udaljenost od naseljenog mjesta: | 200 m | |
| 6. | Udaljenost od sanitarne deponije: | 21 km | |
| 7. | Pristup mehanizacije: | Dostupno | |
| 8. | Uticao na okoliš: | Direktan uticaj na stanovništvo, rijeku Bosnu. | |



Katastar divljih deponija Grad Zenica

| | | | |
|----|---|--|--------------------------|
| 1. | Mjesna zajednica: | Banlozi | |
| 2. | Lokacija (opis/GPS): | 155. Babino polje (kod kampa) 3 | N44°14'50" E17°53'51" |
| 3. | Procjena količine otpada (m ³): | 20 m ³ | |
| 4. | Struktura otpada: | Komunalni otpad | |
| 5. | Udaljenost od naseljenog mjesta: | 100 m | |
| 6. | Udaljenost od sanitarne deponije: | 20 km | |
| 7. | Pristup mehanizacije: | Dostupno | |
| 8. | Uticaj na okoliš: | Direktan uticaj na stanovništvo, rijeku Bosnu i životinje. | |



Katastar divljih deponija Grad Zenica

| | | | |
|----|---|--|--------------------------|
| 1. | Mjesna zajednica: | Banlozi | |
| 2. | Lokacija (opis/GPS): | 156. Babino polje (kod kampa) 4 | N44°14'54" E17°53'54" |
| 3. | Procjena količine otpada (m ³): | 30 m ³ | |
| 4. | Struktura otpada: | Komunalni otpad | |
| 5. | Udaljenost od naseljenog mjesta: | 100 m | |
| 6. | Udaljenost od sanitarne deponije: | 20 km | |
| 7. | Pristup mehanizacije: | Dostupno | |
| 8. | Uticao na okoliš: | Direktan uticaj na stanovništvo, rijeku Bosnu i životinje. | |



Katastar divljih deponija Grad Zenica

| | | | |
|----|---|---|--------------------------|
| 1. | Mjesna zajednica: | Banlozi | |
| 2. | Lokacija (opis/GPS): | 157. Zeleni most (Ulaz u Banloze) | N44°15'22" E17°52'57" |
| 3. | Procjena količine otpada (m ³): | 40 m ³ | |
| 4. | Struktura otpada: | Komunalni i građevinski otpad | |
| 5. | Udaljenost od naseljenog mjesta: | 100 m | |
| 6. | Udaljenost od sanitarne deponije: | 23 km | |
| 7. | Pristup mehanizacije: | Dostupno | |
| 8. | Uticao na okoliš: | Direktan uticaj na stanovništvo i rijeku Bosnu. | |



| | | | |
|----|---|---|--------------------------|
| 1. | Mjesna zajednica: | Gradišće | |
| 2. | Lokacija (opis/GPS): | 158. Gajce (ispod Društvenog doma) | N44°14'25" E17°52'40" |
| 3. | Procjena količine otpada (m ³): | 20 m ³ | |
| 4. | Struktura otpada: | Komunalni otpad | |
| 5. | Udaljenost od naseljenog mjesta: | 20 m | |
| 6. | Udaljenost od sanitarne deponije: | 22 km | |
| 7. | Pristup mehanizacije: | Otežan pristup | |
| 8. | Uticao na okoliš: | Direktan uticaj na stanovništvo i domaće životinje. | |



Katastar divljih deponija Grad Zenica

| | | | |
|----|---|---|--------------------------|
| 1. | Mjesna zajednica: | Gradišće | |
| 2. | Lokacija (opis/GPS): | 159. Drabudov (uz put za Bukovicu) | N44°14'47" E17°52'00" |
| 3. | Procjena količine otpada (m ³): | 30 m ³ | |
| 4. | Struktura otpada: | Komunalni otpad | |
| 5. | Udaljenost od naseljenog mjesta: | 500 m | |
| 6. | Udaljenost od sanitarne deponije: | 24 km | |
| 7. | Pristup mehanizacije: | Dostupno | |
| 8. | Uticaj na okoliš: | Direktan uticaj na stanovništvo i divlje životinje. | |



Katastar divljih deponija Grad Zenica

| | | | |
|----|---|---|--------------------------|
| 1. | Mjesna zajednica: | Gradišće | |
| 2. | Lokacija (opis/GPS): | 160. Bukovica (Kozic) | N44°15'19" E17°51'36" |
| 3. | Procjena količine otpada (m ³): | 50 m ³ | |
| 4. | Struktura otpada: | Komunalni otpad | |
| 5. | Udaljenost od naseljenog mjesta: | 500 m | |
| 6. | Udaljenost od sanitarne deponije: | 25 km | |
| 7. | Pristup mehanizacije: | Otežan pristup | |
| 8. | Uticao na okoliš: | Direktan uticaj na vodu i stanovništvo. | |



Katastar divljih deponija Grad Zenica

| | | | |
|----|---|---|--------------------------|
| 1. | Mjesna zajednica: | Gradišće | |
| 2. | Lokacija (opis/GPS): | 161. Jagodići (površinski kop uglja) | N44°13'39" E17°51'41" |
| 3. | Procjena količine otpada (m ³): | 50 m ³ | |
| 4. | Struktura otpada: | Komunalni i građevinski otpad | |
| 5. | Udaljenost od naseljenog mjesta: | 300 m | |
| 6. | Udaljenost od sanitarne deponije: | 21 km | |
| 7. | Pristup mehanizacije: | Otežan pristup | |
| 8. | Uticao na okoliš: | Direktan uticaj na stanovništvo i divlje životinje. | |



Katastar divljih deponija Grad Zenica

| | | | |
|----|---|---|--------------------------|
| 1. | Mjesna zajednica: | Gradišće | |
| 2. | Lokacija (opis/GPS): | 162. Zapada | N44°14'31" E17°53'20" |
| 3. | Procjena količine otpada (m ³): | 80 m ³ | |
| 4. | Struktura otpada: | Komunalni otpad | |
| 5. | Udaljenost od naseljenog mjesta: | 100 m | |
| 6. | Udaljenost od sanitarne deponije: | 22 km | |
| 7. | Pristup mehanizacije: | Otežan pristup | |
| 8. | Uticao na okoliš: | Direktan uticaj na stanovništvo i domaće životinje. | |



| | | | |
|----|---|---------------------------------------|--------------------------|
| 1. | Mjesna zajednica: | Gradišće | |
| 2. | Lokacija (opis/GPS): | 163. RAČA | N44°14'03" E17°52'23" |
| 3. | Procjena količine otpada (m ³): | Vizuelna procjena je nemoguća. | |
| 4. | Struktura otpada: | Industrijski i komunalni otpad | |
| 5. | Udaljenost od naseljenog mjesta: | 200 m | |
| 6. | Udaljenost od sanitarne deponije: | 27 km | |
| 7. | Pristup mehanizacije: | Dostupno | |
| 8. | Uticaj na okoliš: | Direktan uticaj na stanovništvo. | |



Katastar divljih deponija Grad Zenica

| | | | |
|----|---|---|--------------------------|
| 1. | Mjesna zajednica: | Ričice | |
| 2. | Lokacija (opis/GPS): | 164. Uz put za Sviće | N44°13'34" E17°55'44" |
| 3. | Procjena količine otpada (m ³): | 30 m ³ | |
| 4. | Struktura otpada: | Komunalni otpad | |
| 5. | Udaljenost od naseljenog mjesta: | 150 m | |
| 6. | Udaljenost od sanitarne deponije: | 20 km | |
| 7. | Pristup mehanizacije: | Dostupno | |
| 8. | Uticaj na okoliš: | Direktan uticaj na vodu i stanovništvo. | |



Katastar divljih deponija Grad Zenica

| | | | |
|----|---|----------------------------------|--------------------------|
| 1. | Mjesna zajednica: | Ričice | |
| 2. | Lokacija (opis/GPS): | 165. Osoje | N44°13'41" E17°55'04" |
| 3. | Procjena količine otpada (m ³): | 80 m ³ | |
| 4. | Struktura otpada: | Komunalni otpad | |
| 5. | Udaljenost od naseljenog mjesta: | 700 m | |
| 6. | Udaljenost od sanitarne deponije: | 22 km | |
| 7. | Pristup mehanizacije: | Dostupno | |
| 8. | Uticao na okoliš: | Direktan uticaj na stanovništvo. | |



Katastar divljih deponija Grad Zenica

| | | | |
|----|---|---|--------------------------|
| 1. | Mjesna zajednica: | Ričice | |
| 2. | Lokacija (opis/GPS): | 166. Ul.H.Lošina (kod pumpne stanice) | N44°13'18" E17°55'07" |
| 3. | Procjena količine otpada (m ³): | 10 m ³ | |
| 4. | Struktura otpada: | Komunalni otpad | |
| 5. | Udaljenost od naseljenog mjesta: | 30 m | |
| 6. | Udaljenost od sanitarne deponije: | 20 km | |
| 7. | Pristup mehanizacije: | Dostupno | |
| 8. | Uticao na okoliš: | Direktan uticaj na vodu i stanovništvo. | |



Katastar divljih deponija Grad Zenica

| | | | |
|----|---|---|--------------------------|
| 1. | Mjesna zajednica: | Pehare | |
| 2. | Lokacija (opis/GPS): | 167. Stari željeznički most (uz Bosnu) | N44°13'07" E17°54'36" |
| 3. | Procjena količine otpada (m ³): | 50 m ³ | |
| 4. | Struktura otpada: | Komunalni otpad | |
| 5. | Udaljenost od naseljenog mjesta: | 100 m | |
| 6. | Udaljenost od sanitarne deponije: | 18 km | |
| 7. | Pristup mehanizacije: | Dostupno | |
| 8. | Uticao na okoliš: | Direktan uticaj na vodu i stanovništvo. | |



| | | | |
|----|---|---|--------------------------|
| 1. | Mjesna zajednica: | Pehare | |
| 2. | Lokacija (opis/GPS): | 168. Ispod brane, prema Kanalu (uz Bosnu) | N44°13'32" E17°54'24" |
| 3. | Procjena količine otpada (m ³): | 10 m ³ | |
| 4. | Struktura otpada: | Komunalni otpad | |
| 5. | Udaljenost od naseljenog mjesta: | 100 m | |
| 6. | Udaljenost od sanitarne deponije: | 19 km | |
| 7. | Pristup mehanizacije: | Dostupno | |
| 8. | Uticaj na okoliš: | Direktan uticaj na vodu i stanovništvo. | |



Katastar divljih deponija Grad Zenica

| | | | |
|----|---|---|--------------------------|
| 1. | Mjesna zajednica: | Donja Vraca | |
| 2. | Lokacija (opis/GPS): | 169. Viseći most | N44°15'19" E17°53'43" |
| 3. | Procjena količine otpada (m ³): | 30 m ³ | |
| 4. | Struktura otpada: | Komunalni i građevinski otpad | |
| 5. | Udaljenost od naseljenog mjesta: | 150 m | |
| 6. | Udaljenost od sanitarne deponije: | 23 km | |
| 7. | Pristup mehanizacije: | Otežan pristup | |
| 8. | Uticao na okoliš: | Direktan uticaj na vodu i stanovništvo. | |



Katastar divljih deponija Grad Zenica

| | | | |
|----|---|---|--------------------------|
| 1. | Mjesna zajednica: | Donja Gračanica | |
| 2. | Lokacija (opis/GPS): | 170. Čifluk | N44°13'52" E17°54'20" |
| 3. | Procjena količine otpada (m ³): | 20 m ³ | |
| 4. | Struktura otpada: | Komunalni otpad | |
| 5. | Udaljenost od naseljenog mjesta: | 30 m | |
| 6. | Udaljenost od sanitarne deponije: | 17 km | |
| 7. | Pristup mehanizacije: | Dostupno | |
| 8. | Uticaj na okoliš: | Direktan uticaj na vodu, stanovništvo i domaće životinje. | |



Katastar divljih deponija Grad Zenica

| | | | |
|----|---|---|--------------------------|
| 1. | Mjesna zajednica: | Donja Gračanica | |
| 2. | Lokacija (opis/GPS): | 171. Brce | N44°14'02" E17°54'12" |
| 3. | Procjena količine otpada (m ³): | 20 m ³ | |
| 4. | Struktura otpada: | Komunalni otpad | |
| 5. | Udaljenost od naseljenog mjesta: | 100 m | |
| 6. | Udaljenost od sanitarne deponije: | 18 km | |
| 7. | Pristup mehanizacije: | Dostupno | |
| 8. | Uticao na okoliš: | Direktan uticaj na stanovništvo i domaće životinje. | |



Katastar divljih deponija Grad Zenica

| | | | |
|----|---|---|--------------------------|
| 1. | Mjesna zajednica: | Donja Gračanica | |
| 2. | Lokacija (opis/GPS): | 172. Plahovići | N44°14'56" E17°55'43" |
| 3. | Procjena količine otpada (m ³): | 120 m ³ | |
| 4. | Struktura otpada: | Komunalni otpad | |
| 5. | Udaljenost od naseljenog mjesta: | 100 m | |
| 6. | Udaljenost od sanitarne deponije: | 20 km | |
| 7. | Pristup mehanizacije: | Dostupno | |
| 8. | Uticao na okoliš: | Direktan uticaj na stanovništvo i domaće životinje. | |



Katastar divljih deponija Grad Zenica

| | | | |
|----|---|---|--------------------------|
| 1. | Mjesna zajednica: | Gornja Gračanica | |
| 2. | Lokacija (opis/GPS): | 173. Drinjani 1 | N44°16'06" E17°57'39" |
| 3. | Procjena količine otpada (m ³): | 30 m ³ | |
| 4. | Struktura otpada: | Komunalni otpad | |
| 5. | Udaljenost od naseljenog mjesta: | 50 m | |
| 6. | Udaljenost od sanitarne deponije: | 25 km | |
| 7. | Pristup mehanizacije: | Otežan pristup | |
| 8. | Uticao na okoliš: | Direktan uticaj na vodu, stanovništvo i domaće životinje. | |



Katastar divljih deponija Grad Zenica

| | | | |
|----|---|---|--------------------------|
| 1. | Mjesna zajednica: | Gornja Gračanica | |
| 2. | Lokacija (opis/GPS): | 174. Drinjani 2 | N44°15'53" E17°57'41" |
| 3. | Procjena količine otpada (m ³): | 80 m ³ | |
| 4. | Struktura otpada: | Komunalni otpad | |
| 5. | Udaljenost od naseljenog mjesta: | 100 m | |
| 6. | Udaljenost od sanitarne deponije: | 23 km | |
| 7. | Pristup mehanizacije: | Otežan pristup | |
| 8. | Uticao na okoliš: | Direktan uticaj na vodu, stanovništvo i domaće životinje. | |



Katastar divljih deponija Grad Zenica

| | | | |
|----|---|---|--------------------------|
| 1. | Mjesna zajednica: | Gornja Gračanica | |
| 2. | Lokacija (opis/GPS): | 175. Drinjani 3 | N44°16'51" E17°57'40" |
| 3. | Procjena količine otpada (m ³): | 50 m ³ | |
| 4. | Struktura otpada: | Komunalni otpad | |
| 5. | Udaljenost od naseljenog mjesta: | 100 m | |
| 6. | Udaljenost od sanitarne deponije: | 23 km | |
| 7. | Pristup mehanizacije: | Otežan pristup | |
| 8. | Uticao na okoliš: | Direktan uticaj na vodu, stanovništvo i domaće životinje. | |



Katastar divljih deponija Grad Zenica

| | | | |
|----|---|--|--------------------------|
| 1. | Mjesna zajednica: | Gornja Gračanica | |
| 2. | Lokacija (opis/GPS): | 176. Drinjani - Groblje | N44°15'54" E17°57'41" |
| 3. | Procjena količine otpada (m ³): | 60 m ³ | |
| 4. | Struktura otpada: | Komunalni otpad | |
| 5. | Udaljenost od naseljenog mjesta: | 100 m | |
| 6. | Udaljenost od sanitarne deponije: | 23 km | |
| 7. | Pristup mehanizacije: | Otežan pristup | |
| 8. | Uticao na okoliš: | Direktan uticaj na vodu, stanovništvo i životinje. | |



Katastar divljih deponija Grad Zenica

| | | | |
|----|---|--|--------------------------|
| 1. | Mjesna zajednica: | Gornja Gračanica | |
| 2. | Lokacija (opis/GPS): | 177. Čokote | N44°16'04" E17°57'25" |
| 3. | Procjena količine otpada (m ³): | 100 m ³ | |
| 4. | Struktura otpada: | Komunalni otpad | |
| 5. | Udaljenost od naseljenog mjesta: | 50 m | |
| 6. | Udaljenost od sanitarne deponije: | 24 km | |
| 7. | Pristup mehanizacije: | Otežan pristup | |
| 8. | Uticao na okoliš: | Direktan uticaj na vodu, stanovništvo i životinje. | |



Katastar divljih deponija Grad Zenica

| | | | |
|----|---|---|--------------------------|
| 1. | Mjesna zajednica: | Gornja Gračanica | |
| 2. | Lokacija (opis/GPS): | 178. Jezero | N44°15'41" E17°57'31" |
| 3. | Procjena količine otpada (m ³): | 10 m ³ | |
| 4. | Struktura otpada: | Komunalni i građevinski otpad | |
| 5. | Udaljenost od naseljenog mjesta: | 30 m | |
| 6. | Udaljenost od sanitarne deponije: | 22 km | |
| 7. | Pristup mehanizacije: | Dostupno | |
| 8. | Uticao na okoliš: | Direktan uticaj na vodu, stanovništvo i domaće životinje. | |



Katastar divljih deponija Grad Zenica

| | | | |
|----|---|--|--------------------------|
| 1. | Mjesna zajednica: | Gornja Gračanica | |
| 2. | Lokacija (opis/GPS): | 179. Mrgodići | N44°15'38" E17°57'35" |
| 3. | Procjena količine otpada (m ³): | 30 m ³ | |
| 4. | Struktura otpada: | Komunalni otpad | |
| 5. | Udaljenost od naseljenog mjesta: | 30 m | |
| 6. | Udaljenost od sanitarne deponije: | 20 km | |
| 7. | Pristup mehanizacije: | Otežan pristup | |
| 8. | Uticaj na okoliš: | Direktan uticaj na vodu, stanovništvo i životinje. | |




Katastar divljih deponija Grad Zenica

| | | | |
|----|---|--|--------------------------|
| 1. | Mjesna zajednica: | Gornja Gračanica | |
| 2. | Lokacija (opis/GPS): | 180. Rošovići | N44°15'45" E17°56'51" |
| 3. | Procjena količine otpada (m ³): | 10 m ³ | |
| 4. | Struktura otpada: | Komunalni otpad | |
| 5. | Udaljenost od naseljenog mjesta: | 300 m | |
| 6. | Udaljenost od sanitarne deponije: | 20 km | |
| 7. | Pristup mehanizacije: | Otežan pristup | |
| 8. | Uticao na okoliš: | Direktan uticaj na vodu, stanovništvo i životinje. | |



Katastar divljih deponija Grad Zenica

| | | | |
|----|---|---|--------------------------|
| 1. | Mjesna zajednica: | Gladovići | |
| 2. | Lokacija (opis/GPS): | 181. Hrašće (iznad sela) | N44°18'15" E17°56'43" |
| 3. | Procjena količine otpada (m ³): | 60 m ³ | |
| 4. | Struktura otpada: | Komunalni otpad | |
| 5. | Udaljenost od naseljenog mjesta: | 1,5 km | |
| 6. | Udaljenost od sanitarne deponije: | 35 km | |
| 7. | Pristup mehanizacije: | Otežan pristup | |
| 8. | Uticao na okoliš: | Direktan uticaj na stanovništvo i divlje životinje. | |




Katastar divljih deponija Grad Zenica

| | | | |
|----|---|--|--------------------------|
| 1. | Mjesna zajednica: | Gladovići | |
| 2. | Lokacija (opis/GPS): | 182. Snoz | N44°18'28" E17°56'05" |
| 3. | Procjena količine otpada (m ³): | 40 m ³ | |
| 4. | Struktura otpada: | Komunalni otpad | |
| 5. | Udaljenost od naseljenog mjesta: | 1,5 km | |
| 6. | Udaljenost od sanitarne deponije: | 35 km | |
| 7. | Pristup mehanizacije: | Otežan pristup | |
| 8. | Uticao na okoliš: | Direktan uticaj na vodu, stanovništvo i životinje. | |



Katastar divljih deponija Grad Zenica

| | | | |
|----|---|--|--------------------------|
| 1. | Mjesna zajednica: | Gladovići | |
| 2. | Lokacija (opis/GPS): | 183. Zajeliće | N44°18'17" E17°56'59" |
| 3. | Procjena količine otpada (m ³): | 60 m ³ | |
| 4. | Struktura otpada: | Komunalni i građevinski otpad | |
| 5. | Udaljenost od naseljenog mjesta: | 1 km | |
| 6. | Udaljenost od sanitarne deponije: | 35 km | |
| 7. | Pristup mehanizacije: | Otežan pristup | |
| 8. | Uticao na okoliš: | Direktan uticaj na vodu, stanovništvo i životinje. | |




Katastar divljih deponija Grad Zenica

| | | | |
|----|---|--|--------------------------|
| 1. | Mjesna zajednica: | Gladovići | |
| 2. | Lokacija (opis/GPS): | 184. Kamen | N44°18'09" E17°55'46" |
| 3. | Procjena količine otpada (m ³): | 10 m ³ | |
| 4. | Struktura otpada: | Komunalni otpad | |
| 5. | Udaljenost od naseljenog mjesta: | 1 km | |
| 6. | Udaljenost od sanitarne deponije: | 35 km | |
| 7. | Pristup mehanizacije: | Nedostupno | |
| 8. | Uticao na okoliš: | Direktan uticaj na stanovništvo i životinje. | |



| | | | |
|----|---|--|--------------------------|
| 1. | Mjesna zajednica: | Gladovići | |
| 2. | Lokacija (opis/GPS): | 185. Stijena (autobuska stanica) | N44°17'50" E17°55'54" |
| 3. | Procjena količine otpada (m ³): | 80 m ³ | |
| 4. | Struktura otpada: | Komunalni otpad | |
| 5. | Udaljenost od naseljenog mjesta: | 50 m | |
| 6. | Udaljenost od sanitarne deponije: | 33 km | |
| 7. | Pristup mehanizacije: | Nedostupno | |
| 8. | Utjecaj na okoliš: | Direktan uticaj na stanovništvo i životinje. | |



Katastar divljih deponija Grad Zenica

| | | | |
|----|---|--|--------------------------|
| 1. | Mjesna zajednica: | Gladovići | |
| 2. | Lokacija (opis/GPS): | 186. Vrtače | N44°17'51" E17°56'02" |
| 3. | Procjena količine otpada (m ³): | 20 m ³ | |
| 4. | Struktura otpada: | Komunalni otpad | |
| 5. | Udaljenost od naseljenog mjesta: | 100 m | |
| 6. | Udaljenost od sanitarne deponije: | 34 km | |
| 7. | Pristup mehanizacije: | Otežan pristup | |
| 8. | Uticao na okoliš: | Direktan uticaj na vodu, stanovništvo i životinje. | |



Katastar divljih deponija Grad Zenica

| | | | |
|----|---|--|--------------------------|
| 1. | Mjesna zajednica: | Gladovići | |
| 2. | Lokacija (opis/GPS): | 187. Milinovac | N44°17'52" E17°55'35" |
| 3. | Procjena količine otpada (m ³): | 50 m ³ | |
| 4. | Struktura otpada: | Komunalni otpad | |
| 5. | Udaljenost od naseljenog mjesta: | 400 m | |
| 6. | Udaljenost od sanitarne deponije: | 36 km | |
| 7. | Pristup mehanizacije: | Otežan pristup | |
| 8. | Uticao na okoliš: | Direktan uticaj na stanovništvo i životinje. | |



| | | | |
|----|---|--|--------------------------|
| 1. | Mjesna zajednica: | Gladovići | |
| 2. | Lokacija (opis/GPS): | 188. Kamića njive | N44°17'42" E17°55'52" |
| 3. | Procjena količine otpada (m ³): | 30 m ³ | |
| 4. | Struktura otpada: | Komunalni otpad | |
| 5. | Udaljenost od naseljenog mjesta: | 1 km | |
| 6. | Udaljenost od sanitarne deponije: | 31 km | |
| 7. | Pristup mehanizacije: | Dostupno | |
| 8. | Uticaj na okoliš: | Direktan uticaj na stanovništvo i životinje. | |



| | | | |
|----|-----------------------------------|---|--------------------------|
| 1. | Mjesna zajednica: | Gladovići | |
| 2. | Lokacija (opis/GPS): | 189. Kamića njive 2 | N44°17'39" E17°55'58" |
| 3. | Procjena količine otpada (m³): | 40 m³ | |
| 4. | Struktura otpada: | Komunalni otpad | |
| 5. | Udaljenost od naseljenog mjesta: | 1 km | |
| 6. | Udaljenost od sanitarne deponije: | 32 km | |
| 7. | Pristup mehanizacije: | Dostupno | |
| 8. | Uticao na okoliš: | Direktan uticaj na stanovništvo, domaće i divlje životinje. | |



Katastar divljih deponija Grad Zenica

| | | | |
|----|---|---|--------------------------|
| 1. | Mjesna zajednica: | Koprivna | |
| 2. | Lokacija (opis/GPS): | 190. Koprivna, Čimeni | N44°17'09" E17°55'33" |
| 3. | Procjena količine otpada (m ³): | 15 m ³ | |
| 4. | Struktura otpada: | Građevinski otpad | |
| 5. | Udaljenost od naseljenog mjesta: | 100 m | |
| 6. | Udaljenost od sanitarne deponije: | 32 km | |
| 7. | Pristup mehanizacije: | Dostupno | |
| 8. | Uticao na okoliš: | Direktan uticaj na vodu, stanovništvo i domaće životinje. | |



Katastar divljih deponija Grad Zenica

| | | | |
|----|---|--|--------------------------|
| 1. | Mjesna zajednica: | Koprivna | |
| 2. | Lokacija (opis/GPS): | 191. Koprivna, Luke (uz rijeku Bosnu) | N44°17'20" E17°55'11" |
| 3. | Procjena količine otpada (m ³): | 5 m ³ | |
| 4. | Struktura otpada: | Komunalni otpad | |
| 5. | Udaljenost od naseljenog mjesta: | 50 m | |
| 6. | Udaljenost od sanitarne deponije: | 32 km | |
| 7. | Pristup mehanizacije: | Dostupno | |
| 8. | Uticao na okoliš: | Direktan uticaj na vodu, stanovništvo i životinje. | |




Katastar divljih deponija Grad Zenica

| | | | |
|----|---|---|--------------------------|
| 1. | Mjesna zajednica: | Koprivna | |
| 2. | Lokacija (opis/GPS): | 192. Koprivna, Crni potok (uz rijeku Bosnu) | N44°17'39" E17°55'12" |
| 3. | Procjena količine otpada (m ³): | 10 m ³ | |
| 4. | Struktura otpada: | Komunalni otpad | |
| 5. | Udaljenost od naseljenog mjesta: | 50 m | |
| 6. | Udaljenost od sanitarne deponije: | 31 km | |
| 7. | Pristup mehanizacije: | Dostupno | |
| 8. | Uticao na okoliš: | Direktan uticaj na vodu, stanovništvo i domaće životinje. | |



Katastar divljih deponija Grad Zenica

| | | | |
|----|---|--|--------------------------|
| 1. | Mjesna zajednica: | Koprivna | |
| 2. | Lokacija (opis/GPS): | 193. Koprivna, Vjetrenica (uz rijeku Bosnu) | N44°17'20" E17°55'11" |
| 3. | Procjena količine otpada (m ³): | 30 m ³ | |
| 4. | Struktura otpada: | Komunalni otpad | |
| 5. | Udaljenost od naseljenog mjesta: | 3 km | |
| 6. | Udaljenost od sanitarne deponije: | 30 km | |
| 7. | Pristup mehanizacije: | Dostupno | |
| 8. | Uticaj na okoliš: | Direktan uticaj na vodu, stanovništvo i životinje. | |



Katastar divljih deponija Grad Zenica

| | | | |
|----|---|---|--------------------------|
| 1. | Mjesna zajednica: | Koprivna | |
| 2. | Lokacija (opis/GPS): | 194. Koprivna, Drinovac (uz rijeku Bosnu) | N44°17'07" E17°55'14" |
| 3. | Procjena količine otpada (m ³): | 100 m ³ | |
| 4. | Struktura otpada: | Komunalni otpad | |
| 5. | Udaljenost od naseljenog mjesta: | 300 m | |
| 6. | Udaljenost od sanitarne deponije: | 32 km | |
| 7. | Pristup mehanizacije: | Dostupno | |
| 8. | Uticao na okoliš: | Direktan uticaj na vodu, stanovništvo i domaće životinje. | |



Katastar divljih deponija Grad Zenica

| | | | |
|----|---|--|--------------------------|
| 1. | Mjesna zajednica: | Koprivna | |
| 2. | Lokacija (opis/GPS): | 195. Ponirak (uz rijeku Bosnu) | N44°16'47" E17°54'50" |
| 3. | Procjena količine otpada (m ³): | 50 m ³ | |
| 4. | Struktura otpada: | Komunalni otpad | |
| 5. | Udaljenost od naseljenog mjesta: | 50 m | |
| 6. | Udaljenost od sanitarne deponije: | 31 km | |
| 7. | Pristup mehanizacije: | Dostupno | |
| 8. | Uticao na okoliš: | Direktan uticaj na vodu, stanovništvo i životinje. | |



Katastar divljih deponija Grad Zenica

| | | | |
|----|---|---|--------------------------|
| 1. | Mjesna zajednica: | Koprivna | |
| 2. | Lokacija (opis/GPS): | 196. Zabrce, ispod vidikovca | N44°17'18" E17°54'18" |
| 3. | Procjena količine otpada (m ³): | 5 m ³ | |
| 4. | Struktura otpada: | Komunalni otpad | |
| 5. | Udaljenost od naseljenog mjesta: | 50 m | |
| 6. | Udaljenost od sanitarne deponije: | 32 km | |
| 7. | Pristup mehanizacije: | Nedostupno | |
| 8. | Uticao na okoliš: | Direktan uticaj na stanovništvo i divlje životinje. | |



Katastar divljih deponija Grad Zenica

| | | | |
|----|---|--|--------------------------|
| 1. | Mjesna zajednica: | Koprivna | |
| 2. | Lokacija (opis/GPS): | 197. Zabrce, Meteriz (ispod mezarja) | N44°17'23" E17°54'27" |
| 3. | Procjena količine otpada (m ³): | 40 m ³ | |
| 4. | Struktura otpada: | Komunalni otpad | |
| 5. | Udaljenost od naseljenog mjesta: | 100 m | |
| 6. | Udaljenost od sanitarne deponije: | 31 km | |
| 7. | Pristup mehanizacije: | Dostupno | |
| 8. | Uticao na okoliš: | Direktan uticaj na stanovništvo i životinje. | |



Katastar divljih deponija Grad Zenica

| | | | |
|----|---|---|--------------------------|
| 1. | Mjesna zajednica: | Koprivna | |
| 2. | Lokacija (opis/GPS): | 198. Bosnica | N44°18'02" E17°54'40" |
| 3. | Procjena količine otpada (m ³): | 30 m ³ | |
| 4. | Struktura otpada: | Komunalni otpad | |
| 5. | Udaljenost od naseljenog mjesta: | 100 m | |
| 6. | Udaljenost od sanitarne deponije: | 30 km | |
| 7. | Pristup mehanizacije: | Dostupno | |
| 8. | Uticao na okoliš: | Direktan uticaj na vodu, stanovništvo i domaće životinje. | |



Katastar divljih deponija Grad Zenica

| | | | |
|----|---|--|--------------------------|
| 1. | Mjesna zajednica: | Koprivna | |
| 2. | Lokacija (opis/GPS): | 199. Novi Vranduk (uz rijeku Bosnu) | N44°17'23" E17°54'19" |
| 3. | Procjena količine otpada (m ³): | 40 m ³ | |
| 4. | Struktura otpada: | Komunalni i građevinski otpad | |
| 5. | Udaljenost od naseljenog mjesta: | 100 m | |
| 6. | Udaljenost od sanitarne deponije: | 30 km | |
| 7. | Pristup mehanizacije: | Dostupno | |
| 8. | Uticaj na okoliš: | Direktan uticaj na vodu, stanovništvo i životinje. | |



Katastar divljih deponija Grad Zenica

| | | | |
|----|---|---|--------------------------|
| 1. | Mjesna zajednica: | Vranduk | |
| 2. | Lokacija (opis/GPS): | 200. Ljubetovo (ispod mesdžida) | N44°17'36" E17°53'56" |
| 3. | Procjena količine otpada (m ³): | 80 m ³ | |
| 4. | Struktura otpada: | Komunalni otpad | |
| 5. | Udaljenost od naseljenog mjesta: | 100 m | |
| 6. | Udaljenost od sanitarne deponije: | 34 km | |
| 7. | Pristup mehanizacije: | Otežan pristup | |
| 8. | Uticao na okoliš: | Direktan uticaj na vodu, stanovništvo i domaće životinje. | |



Katastar divljih deponija Grad Zenica

| | | | |
|----|---|--|--------------------------|
| 1. | Mjesna zajednica: | Vranduk | |
| 2. | Lokacija (opis/GPS): | 201. Vranduk (Ispod Vrandučke tvrđave) | N44°17'30" E17°54'12" |
| 3. | Procjena količine otpada (m ³): | 10 m ³ | |
| 4. | Struktura otpada: | Komunalni otpad | |
| 5. | Udaljenost od naseljenog mjesta: | 100 m | |
| 6. | Udaljenost od sanitarne deponije: | 31 km | |
| 7. | Pristup mehanizacije: | Dostupno | |
| 8. | Uticaj na okoliš: | Direktan uticaj na vodu, stanovništvo i životinje. | |



Katastar divljih deponija Grad Zenica

| | | | |
|----|---|---|--------------------------|
| 1. | Mjesna zajednica: | Nemila | |
| 2. | Lokacija (opis/GPS): | 202. Doglodska ulica, most kod stadiona | N44°19'54" E17°54'46" |
| 3. | Procjena količine otpada (m ³): | 20 m ³ | |
| 4. | Struktura otpada: | Komunalni i građevinski otpad | |
| 5. | Udaljenost od naseljenog mjesta: | 100 m | |
| 6. | Udaljenost od sanitarne deponije: | 34 km | |
| 7. | Pristup mehanizacije: | Dostupno | |
| 8. | Uticao na okoliš: | Direktan uticaj na vodu i stanovništvo. | |



Katastar divljih deponija Grad Zenica

| | | | |
|----|---|---|--------------------------|
| 1. | Mjesna zajednica: | Nemila | |
| 2. | Lokacija (opis/GPS): | 203. Željeznička stanica | N44°18'48" E17°54'01" |
| 3. | Procjena količine otpada (m ³): | 50 m ³ | |
| 4. | Struktura otpada: | Komunalni i građevinski otpad | |
| 5. | Udaljenost od naseljenog mjesta: | 100 m | |
| 6. | Udaljenost od sanitarne deponije: | 37 km | |
| 7. | Pristup mehanizacije: | Dostupno | |
| 8. | Uticao na okoliš: | Direktan uticaj na vodu i stanovništvo. | |



Katastar divljih deponija Grad Zenica

| | | | |
|----|---|---|--------------------------|
| 1. | Mjesna zajednica: | Nemila | |
| 2. | Lokacija (opis/GPS): | 204. Stara stanica 1 | N44°19'20" E17°54'31" |
| 3. | Procjena količine otpada (m ³): | 30 m ³ | |
| 4. | Struktura otpada: | Komunalni otpad | |
| 5. | Udaljenost od naseljenog mjesta: | 100 m | |
| 6. | Udaljenost od sanitarne deponije: | 32 km | |
| 7. | Pristup mehanizacije: | Otežan pristup | |
| 8. | Uticao na okoliš: | Direktan uticaj na vodu i stanovništvo. | |



Katastar divljih deponija Grad Zenica

| | | | |
|----|---|---|--------------------------|
| 1. | Mjesna zajednica: | Nemila | |
| 2. | Lokacija (opis/GPS): | 205. Stara stanica 2 (ispod stijene) | N44°19'33" E17°54'39" |
| 3. | Procjena količine otpada (m ³): | 20 m ³ | |
| 4. | Struktura otpada: | Komunalni otpad | |
| 5. | Udaljenost od naseljenog mjesta: | 100 m | |
| 6. | Udaljenost od sanitarne deponije: | 32 km | |
| 7. | Pristup mehanizacije: | Otežan pristup | |
| 8. | Uticao na okoliš: | Direktan uticaj na vodu i stanovništvo. | |



Katastar divljih deponija Grad Zenica

| | | | |
|----|---|--------------------------|--------------------------|
| 1. | Mjesna zajednica: | Nemila | |
| 2. | Lokacija (opis/GPS): | 206. Tunel Bistričak | N44°20'42" E17°55'19" |
| 3. | Procjena količine otpada (m ³): | 40 m ³ | |
| 4. | Struktura otpada: | Komunalni otpad | |
| 5. | Udaljenost od naseljenog mjesta: | 300 m | |
| 6. | Udaljenost od sanitarne deponije: | 36 km | |
| 7. | Pristup mehanizacije: | Dostupno | |
| 8. | Uticao na okoliš: | Direktan uticaj na vodu. | |



Katastar divljih deponija Grad Zenica

| | | | |
|----|---|---|--------------------------|
| 1. | Mjesna zajednica: | Orahovica | |
| 2. | Lokacija (opis/GPS): | 207. Spahići, Jazvine-Mračni potok | N44°19'13" E17°51'17" |
| 3. | Procjena količine otpada (m ³): | 30 m ³ | |
| 4. | Struktura otpada: | Komunalni i animalni otpad | |
| 5. | Udaljenost od naseljenog mjesta: | 1 km | |
| 6. | Udaljenost od sanitarne deponije: | 40 km | |
| 7. | Pristup mehanizacije: | Otežan pristup | |
| 8. | Uticao na okoliš: | Direktan uticaj na vodu, stanovništvo i divlje životinje. | |



| | | | |
|----|---|--|--------------------------|
| 1. | Mjesna zajednica: | Orahovica | |
| 2. | Lokacija (opis/GPS): | 208. Spahići 1 | N44°18'60" E17°50'26" |
| 3. | Procjena količine otpada (m ³): | 30 m ³ | |
| 4. | Struktura otpada: | Komunalni otpad | |
| 5. | Udaljenost od naseljenog mjesta: | 1 km | |
| 6. | Udaljenost od sanitarne deponije: | 40 km | |
| 7. | Pristup mehanizacije: | Otežan pristup | |
| 8. | Uticao na okoliš: | Direktan uticaj na vodu, stanovništvo i životinje. | |



NOVA DEPONIJA

Katastar divljih deponija Grad Zenica

| | | | |
|----|---|---|--------------------------|
| 1. | Mjesna zajednica: | Orahovica | |
| 2. | Lokacija (opis/GPS): | 209. Rajčevići, Osilina | N44°19'31" E17°50'59" |
| 3. | Procjena količine otpada (m ³): | 40 m ³ | |
| 4. | Struktura otpada: | Komunalni otpad | |
| 5. | Udaljenost od naseljenog mjesta: | 200 m | |
| 6. | Udaljenost od sanitarne deponije: | 40 km | |
| 7. | Pristup mehanizacije: | Otežan pristup | |
| 8. | Uticao na okoliš: | Direktan uticaj na vodu, stanovništvo i domaće životinje. | |



Katastar divljih deponija Grad Zenica

| | | | |
|----|---|--|--------------------------|
| 1. | Mjesna zajednica: | Orahovica | |
| 2. | Lokacija (opis/GPS): | 210. Babići, Borovi | N44°19'26" E17°49'53" |
| 3. | Procjena količine otpada (m ³): | 20 m ³ | |
| 4. | Struktura otpada: | Komunalni otpad | |
| 5. | Udaljenost od naseljenog mjesta: | 1 km | |
| 6. | Udaljenost od sanitarne deponije: | 43 km | |
| 7. | Pristup mehanizacije: | Otežan pristup | |
| 8. | Uticao na okoliš: | Direktan uticaj na stanovništvo i životinje. | |



| | | | |
|----|---|--|--------------------------|
| 1. | Mjesna zajednica: | Orahovica | |
| 2. | Lokacija (opis/GPS): | 211. Babići, Borovi | N44°18'60" E17°50'27" |
| 3. | Procjena količine otpada (m ³): | 10 m ³ | |
| 4. | Struktura otpada: | Komunalni otpad | |
| 5. | Udaljenost od naseljenog mjesta: | 1 km | |
| 6. | Udaljenost od sanitarne deponije: | 43 km | |
| 7. | Pristup mehanizacije: | Otežan pristup | |
| 8. | Uticaj na okoliš: | Direktan uticaj na stanovništvo i životinje. | |



| | | | |
|----|---|--|--------------------------|
| 1. | Mjesna zajednica: | Orahovica | |
| 2. | Lokacija (opis/GPS): | 212. Krčevine, Gornja Mahala | N44°20'71" E17°51'10" |
| 3. | Procjena količine otpada (m ³): | 10 m ³ | |
| 4. | Struktura otpada: | Komunalni otpad | |
| 5. | Udaljenost od naseljenog mjesta: | 1 km | |
| 6. | Udaljenost od sanitarne deponije: | 43 km | |
| 7. | Pristup mehanizacije: | Otežan pristup | |
| 8. | Uticao na okoliš: | Direktan uticaj na stanovništvo i životinje. | |



Katastar divljih deponija Grad Zenica

| | | | |
|----|---|--|--------------------------|
| 1. | Mjesna zajednica: | Bistričak | |
| 2. | Lokacija (opis/GPS): | 213. Kolići (Drugi potok) | N44°21'40" E17°53'17" |
| 3. | Procjena količine otpada (m ³): | 80 m ³ | |
| 4. | Struktura otpada: | Komunalni otpad | |
| 5. | Udaljenost od naseljenog mjesta: | 200 m | |
| 6. | Udaljenost od sanitarne deponije: | 44 km | |
| 7. | Pristup mehanizacije: | Otežan pristup | |
| 8. | Uticao na okoliš: | Direktan uticaj na vodu, stanovništvo i životinje. | |



Katastar divljih deponija Grad Zenica

| | | | |
|----|---|--|--------------------------|
| 1. | Mjesna zajednica: | Bistričak | |
| 2. | Lokacija (opis/GPS): | 214. Kolići (Virčić) | N44°21'52" E17°53'41" |
| 3. | Procjena količine otpada (m ³): | 35 m ³ | |
| 4. | Struktura otpada: | Komunalni otpad | |
| 5. | Udaljenost od naseljenog mjesta: | 800 m | |
| 6. | Udaljenost od sanitarne deponije: | 45 km | |
| 7. | Pristup mehanizacije: | Otežan pristup | |
| 8. | Uticao na okoliš: | Direktan uticaj na vodu, stanovništvo i životinje. | |



Katastar divljih deponija Grad Zenica

| | | | |
|----|---|--|--------------------------|
| 1. | Mjesna zajednica: | Bistričak | |
| 2. | Lokacija (opis/GPS): | 215. Kolići (Malo Briždje) | N44°21'47" E17°53'20" |
| 3. | Procjena količine otpada (m ³): | 20 m ³ | |
| 4. | Struktura otpada: | Komunalni otpad | |
| 5. | Udaljenost od naseljenog mjesta: | 200 m | |
| 6. | Udaljenost od sanitarne deponije: | 45 km | |
| 7. | Pristup mehanizacije: | Otežan pristup | |
| 8. | Uticao na okoliš: | Direktan uticaj na vodu, stanovništvo i životinje. | |



Katastar divljih deponija Grad Zenica

| | | | |
|----|---|--|--------------------------|
| 1. | Mjesna zajednica: | Bistričak | |
| 2. | Lokacija (opis/GPS): | 216. Smajići (ulaz u gornji dio sela) | N44°21'02" E17°52'43" |
| 3. | Procjena količine otpada (m ³): | 30 m ³ | |
| 4. | Struktura otpada: | Komunalni i građevinski otpad | |
| 5. | Udaljenost od naseljenog mjesta: | 100 m | |
| 6. | Udaljenost od sanitarne deponije: | 45 km | |
| 7. | Pristup mehanizacije: | Dostupno | |
| 8. | Uticaj na okoliš: | Direktan uticaj na vodu, stanovništvo i životinje. | |



Katastar divljih deponija Grad Zenica

| | | | |
|----|---|--|--------------------------|
| 1. | Mjesna zajednica: | Bistričak | |
| 2. | Lokacija (opis/GPS): | 217. Smajići (izlaz iz gornjeg sela) | N44°21'22" E17°53'02" |
| 3. | Procjena količine otpada (m ³): | 50 m ³ | |
| 4. | Struktura otpada: | Komunalni otpad | |
| 5. | Udaljenost od naseljenog mjesta: | 300 m | |
| 6. | Udaljenost od sanitarne deponije: | 46 km | |
| 7. | Pristup mehanizacije: | Otežan pristup | |
| 8. | Uticao na okoliš: | Direktan uticaj na vodu, stanovništvo i životinje. | |



Katastar divljih deponija Grad Zenica

| | | | |
|----|---|--|--------------------------|
| 1. | Mjesna zajednica: | Bistričak | |
| 2. | Lokacija (opis/GPS): | 218. Smajići (Liskovac, izlaz iz donjeg sela) | N44°21'12" E17°53'11" |
| 3. | Procjena količine otpada (m ³): | 80 m ³ | |
| 4. | Struktura otpada: | Komunalni otpad | |
| 5. | Udaljenost od naseljenog mjesta: | 400 m | |
| 6. | Udaljenost od sanitarne deponije: | 46 km | |
| 7. | Pristup mehanizacije: | Otežan pristup | |
| 8. | Uticao na okoliš: | Direktan uticaj na vodu, stanovništvo i životinje. | |



Katastar divljih deponija Grad Zenica

| | | | |
|----|---|--|--------------------------|
| 1. | Mjesna zajednica: | Bistričak | |
| 2. | Lokacija (opis/GPS): | 219. Smajići (ulaz u donje selo) | N44°20'55" E17°52'58" |
| 3. | Procjena količine otpada (m ³): | 40 m ³ | |
| 4. | Struktura otpada: | Komunalni otpad | |
| 5. | Udaljenost od naseljenog mjesta: | 100 m | |
| 6. | Udaljenost od sanitarne deponije: | 45 km | |
| 7. | Pristup mehanizacije: | Dostupno | |
| 8. | Uticao na okoliš: | Direktan uticaj na vodu, stanovništvo i životinje. | |



Katastar divljih deponija Grad Zenica

| | | | |
|----|---|--|--------------------------|
| 1. | Mjesna zajednica: | Šerići | |
| 2. | Lokacija (opis/GPS): | 220. Trzan | N44°21'23" E17°48'27" |
| 3. | Procjena količine otpada (m ³): | 80 m ³ | |
| 4. | Struktura otpada: | Komunalni otpad | |
| 5. | Udaljenost od naseljenog mjesta: | 200 m | |
| 6. | Udaljenost od sanitarne deponije: | 47 km | |
| 7. | Pristup mehanizacije: | Otežan pristup | |
| 8. | Uticao na okoliš: | Direktan uticaj na stanovništvo i životinje. | |



Katastar divljih deponija Grad Zenica

| | | | |
|----|---|--|--------------------------|
| 1. | Mjesna zajednica: | Šerići | |
| 2. | Lokacija (opis/GPS): | 221. Trzan 2 | N44°21'19" E17°48'27" |
| 3. | Procjena količine otpada (m ³): | 120 m ³ | |
| 4. | Struktura otpada: | Komunalni otpad | |
| 5. | Udaljenost od naseljenog mjesta: | 200 m | |
| 6. | Udaljenost od sanitarne deponije: | 47 km | |
| 7. | Pristup mehanizacije: | Otežan pristup | |
| 8. | Uticao na okoliš: | Direktan uticaj na stanovništvo i životinje. | |



| | | | |
|----|---|--|--------------------------|
| 1. | Mjesna zajednica: | Šerići | |
| 2. | Lokacija (opis/GPS): | 222. Stara Jarača | N44°21'37" E17°48'44" |
| 3. | Procjena količine otpada (m ³): | 100 m ³ | |
| 4. | Struktura otpada: | Komunalni otpad | |
| 5. | Udaljenost od naseljenog mjesta: | 300 m | |
| 6. | Udaljenost od sanitarne deponije: | 47 km | |
| 7. | Pristup mehanizacije: | Otežan pristup | |
| 8. | Uticaj na okoliš: | Direktan uticaj na stanovništvo i životinje. | |



Katastar divljih deponija Grad Zenica

| | | | |
|----|---|---|--------------------------|
| 1. | Mjesna zajednica: | Šerići | |
| 2. | Lokacija (opis/GPS): | 223. Stari put za Šeriće | N44°21'10" E17°49'11" |
| 3. | Procjena količine otpada (m ³): | 80 m ³ | |
| 4. | Struktura otpada: | Komunalni i građevinski otpad | |
| 5. | Udaljenost od naseljenog mjesta: | 500 m | |
| 6. | Udaljenost od sanitarne deponije: | 45 km | |
| 7. | Pristup mehanizacije: | Dostupno | |
| 8. | Uticao na okoliš: | Direktan uticaj na stanovništvo i domaće životinje. | |



Katastar divljih deponija Grad Zenica

| | | | |
|----|---|--|--------------------------|
| 1. | Mjesna zajednica: | Vukotići | |
| 2. | Lokacija (opis/GPS): | 224. Donje Selo | N44°20'17" E17°49'18" |
| 3. | Procjena količine otpada (m ³): | 70 m ³ | |
| 4. | Struktura otpada: | Komunalni otpad | |
| 5. | Udaljenost od naseljenog mjesta: | 100 m | |
| 6. | Udaljenost od sanitarne deponije: | 48 km | |
| 7. | Pristup mehanizacije: | Dostupno | |
| 8. | Uticaj na okoliš: | Direktan uticaj na vodu, stanovništvo i životinje. | |



Katastar divljih deponija Grad Zenica

| | | | |
|----|---|---|--------------------------|
| 1. | Mjesna zajednica: | Vukotići | |
| 2. | Lokacija (opis/GPS): | 225. Junuzova rijeka | N44°20'06" E17°48'58" |
| 3. | Procjena količine otpada (m ³): | 80 m ³ | |
| 4. | Struktura otpada: | Komunalni i animalni otpad | |
| 5. | Udaljenost od naseljenog mjesta: | 300 m | |
| 6. | Udaljenost od sanitarne deponije: | 49 km | |
| 7. | Pristup mehanizacije: | Otežan pristup | |
| 8. | Uticao na okoliš: | Direktan uticaj na vodu, stanovništvo i divlje životinje. | |



Katastar divljih deponija Grad Zenica

| | | | |
|----|---|--|--------------------------|
| 1. | Mjesna zajednica: | Vukotići | |
| 2. | Lokacija (opis/GPS): | 226. Gornji Vukotići | N44°20'07" E17°48'59" |
| 3. | Procjena količine otpada (m ³): | 50 m ³ | |
| 4. | Struktura otpada: | Komunalni otpad | |
| 5. | Udaljenost od naseljenog mjesta: | 500 m | |
| 6. | Udaljenost od sanitarne deponije: | 49 km | |
| 7. | Pristup mehanizacije: | Otežan pristup | |
| 8. | Uticao na okoliš: | Direktan uticaj na vodu, stanovništvo i životinje. | |




Katastar divljih deponija Grad Zenica

| | | | |
|----|-----------------------------------|---|--------------------------|
| 1. | Mjesna zajednica: | Vukotići | |
| 2. | Lokacija (opis/GPS): | 227. Vodice | N44°20'40" E17°48'54" |
| 3. | Procjena količine otpada (m³): | 50 m³ | |
| 4. | Struktura otpada: | Komunalni otpad | |
| 5. | Udaljenost od naseljenog mjesta: | 500 m | |
| 6. | Udaljenost od sanitarne deponije: | 50 km | |
| 7. | Pristup mehanizacije: | Otežan pristup | |
| 8. | Uticao na okoliš: | Direktan uticaj na stanovništvo i divlje životinje. | |




Katastar divljih deponija Grad Zenica

| | | | |
|----|---|--|--------------------------|
| 1. | Mjesna zajednica: | Vukotići | |
| 2. | Lokacija (opis/GPS): | 228. Volin potok | N44°20'52" E17°48'54" |
| 3. | Procjena količine otpada (m ³): | 50 m ³ | |
| 4. | Struktura otpada: | Komunalni i građevinski otpad | |
| 5. | Udaljenost od naseljenog mjesta: | 1,5 km | |
| 6. | Udaljenost od sanitarne deponije: | 45 km | |
| 7. | Pristup mehanizacije: | Dostupno | |
| 8. | Uticao na okoliš: | Direktan uticaj na vodu, stanovništvo i životinje. | |



Katastar divljih deponija Grad Zenica

| | | | |
|----|---|---|--------------------------|
| 1. | Mjesna zajednica: | Jastrebac | |
| 2. | Lokacija (opis/GPS): | 229. Put prema Prlesi (iznad sela) | N44°19'44" E17°50'11" |
| 3. | Procjena količine otpada (m ³): | 20 m ³ | |
| 4. | Struktura otpada: | Komunalni otpad | |
| 5. | Udaljenost od naseljenog mjesta: | 400 m | |
| 6. | Udaljenost od sanitarne deponije: | 40km | |
| 7. | Pristup mehanizacije: | Otežan pristup | |
| 8. | Uticaj na okoliš:b | Direktan uticaj na vodu, stanovništvo i divlje životinje. | |




Katastar divljih deponija Grad Zenica

| | | | |
|----|---|---|--------------------------|
| 1. | Mjesna zajednica: | Jastrebac | |
| 2. | Lokacija (opis/GPS): | 230. Muharemovići (iznad sela) | N44°20'38" E17°49'50" |
| 3. | Procjena količine otpada (m ³): | 20 m ³ | |
| 4. | Struktura otpada: | Komunalni otpad | |
| 5. | Udaljenost od naseljenog mjesta: | 100 m | |
| 6. | Udaljenost od sanitarne deponije: | 47 km | |
| 7. | Pristup mehanizacije: | Otežan pristup | |
| 8. | Uticao na okoliš: | Direktan uticaj na vodu, stanovništvo i divlje životinje. | |



Katastar divljih deponija Grad Zenica

| | | | |
|----|---|---|--------------------------|
| 1. | Mjesna zajednica: | Jastrebac | |
| 2. | Lokacija (opis/GPS): | 231. Jesenika (ispod sela) | N44°20'45" E17°49'42" |
| 3. | Procjena količine otpada (m ³): | 40 m ³ | |
| 4. | Struktura otpada: | Komunalni i animalni otpad | |
| 5. | Udaljenost od naseljenog mjesta: | 50 m | |
| 6. | Udaljenost od sanitarne deponije: | 47 km | |
| 7. | Pristup mehanizacije: | Otežan pristup | |
| 8. | Uticao na okoliš: | Direktan uticaj na stanovništvo i domaće životinje. | |



| | | | |
|----|---|---|--------------------------|
| 1. | Mjesna zajednica: | Jastrebac | |
| 2. | Lokacija (opis/GPS): | 232. Kruškina česma | N44°20'44" E17°50'11" |
| 3. | Procjena količine otpada (m ³): | 60 m ³ | |
| 4. | Struktura otpada: | Komunalni otpad | |
| 5. | Udaljenost od naseljenog mjesta: | 500 m | |
| 6. | Udaljenost od sanitarne deponije: | 47 km | |
| 7. | Pristup mehanizacije: | Otežan pristup | |
| 8. | Uticao na okoliš: | Direktan uticaj na stanovništvo i divlje životinje. | |



| | | | |
|----|---|---|--------------------------|
| 1. | Mjesna zajednica: | Jastrebac | |
| 2. | Lokacija (opis/GPS): | 233. Uz put na ulazu u selo | N44°20'55" E17°49'41" |
| 3. | Procjena količine otpada (m ³): | 80 m ³ | |
| 4. | Struktura otpada: | Komunalni i građevinski otpad | |
| 5. | Udaljenost od naseljenog mjesta: | 50 m | |
| 6. | Udaljenost od sanitarne deponije: | 46 km | |
| 7. | Pristup mehanizacije: | Dostupno | |
| 8. | Uticao na okoliš: | Direktan uticaj na vodu, stanovništvo i domaće životinje. | |



| | | | |
|----|---|---|--------------------------|
| 1. | Mjesna zajednica: | Topčić polje | |
| 2. | Lokacija (opis/GPS): | 234. Kahrimani (ispod željezn. mostova) | N44°21'23" E17°57'05" |
| 3. | Procjena količine otpada (m ³): | 10 m ³ | |
| 4. | Struktura otpada: | Komunalni i građevinski otpad | |
| 5. | Udaljenost od naseljenog mjesta: | 100 m | |
| 6. | Udaljenost od sanitarne deponije: | 40 km | |
| 7. | Pristup mehanizacije: | Dostupno | |
| 8. | Uticao na okoliš: | Direktan uticaj na vodu i stanovništvo. | |



Katastar divljih deponija Grad Zenica

| | | | |
|----|---|---|--------------------------|
| 1. | Mjesna zajednica: | Topčić polje | |
| 2. | Lokacija (opis/GPS): | 235. Izgrtine | N44°21'24" E17°55'28" |
| 3. | Procjena količine otpada (m ³): | 15 m ³ | |
| 4. | Struktura otpada: | Komunalni otpad | |
| 5. | Udaljenost od naseljenog mjesta: | 100 m | |
| 6. | Udaljenost od sanitarne deponije: | 38 km | |
| 7. | Pristup mehanizacije: | Otežan pristup | |
| 8. | Uticao na okoliš: | Direktan uticaj na stanovništvo i domaće životinje. | |



Katastar divljih deponija Grad Zenica

| | | | |
|----|---|---|--------------------------|
| 1. | Mjesna zajednica: | Topčić polje | |
| 2. | Lokacija (opis/GPS): | 236. Novo željezničko stajalište | N44°21'15" E17°55'52" |
| 3. | Procjena količine otpada (m ³): | 10 m ³ | |
| 4. | Struktura otpada: | Komunalni otpad | |
| 5. | Udaljenost od naseljenog mjesta: | 100 m | |
| 6. | Udaljenost od sanitarne deponije: | 40 km | |
| 7. | Pristup mehanizacije: | Dostupno | |
| 8. | Uticaj na okoliš: | Direktan uticaj na vodu i stanovništvo. | |



Katastar divljih deponija Grad Zenica

| | | | |
|----|---|---|--------------------------|
| 1. | Mjesna zajednica: | Topčić polje | |
| 2. | Lokacija (opis/GPS): | 237. Rastoka | N44°21'51" E17°55'28" |
| 3. | Procjena količine otpada (m ³): | 15 m ³ | |
| 4. | Struktura otpada: | Komunalni otpad | |
| 5. | Udaljenost od naseljenog mjesta: | 100 m | |
| 6. | Udaljenost od sanitarne deponije: | 38 km | |
| 7. | Pristup mehanizacije: | Dostupno | |
| 8. | Uticaj na okoliš: | Direktan uticaj na vodu i stanovništvo. | |



Katastar divljih deponija Grad Zenica

| | | | |
|----|---|---|--------------------------|
| 1. | Mjesna zajednica: | Starina | |
| 2. | Lokacija (opis/GPS): | 238. Duboki potok | N44°21'55" E17°55'28" |
| 3. | Procjena količine otpada (m ³): | 40 m ³ | |
| 4. | Struktura otpada: | Komunalni i građevinski otpad | |
| 5. | Udaljenost od naseljenog mjesta: | 300 m | |
| 6. | Udaljenost od sanitarne deponije: | 41 km | |
| 7. | Pristup mehanizacije: | Otežan pristup | |
| 8. | Uticao na okoliš: | Direktan uticaj na vodu, stanovništvo i divlje životinje. | |



Katastar divljih deponija Grad Zenica

| | | | |
|----|---|---|--------------------------|
| 1. | Mjesna zajednica: | Starina | |
| 2. | Lokacija (opis/GPS): | 239. Put za naselje Strane (ispod sela) | N44°22'01" E17°54'55" |
| 3. | Procjena količine otpada (m ³): | 100 m ³ | |
| 4. | Struktura otpada: | Komunalni otpad | |
| 5. | Udaljenost od naseljenog mjesta: | 20 m | |
| 6. | Udaljenost od sanitarne deponije: | 42 km | |
| 7. | Pristup mehanizacije: | Otežan pristup | |
| 8. | Uticao na okoliš: | Direktan uticaj na vodu, stanovništvo i domaće životinje. | |



| | | | |
|----|---|---|--------------------------|
| 1. | Mjesna zajednica: | Starina | |
| 2. | Lokacija (opis/GPS): | 240. Kamen (iznad sela) | N44°22'31" E17°55'50" |
| 3. | Procjena količine otpada (m ³): | 50 m ³ | |
| 4. | Struktura otpada: | Komunalni i animalni otpad | |
| 5. | Udaljenost od naseljenog mjesta: | 1,5 km | |
| 6. | Udaljenost od sanitarne deponije: | 42 km | |
| 7. | Pristup mehanizacije: | Otežan pristup | |
| 8. | Uticao na okoliš: | Direktan uticaj na vodu, stanovništvo i divlje životinje. | |




| | | | |
|----|---|---|--------------------------|
| 1. | Mjesna zajednica: | Starina | |
| 2. | Lokacija (opis/GPS): | 241. Krmare | N44°21'36" E17°54'11" |
| 3. | Procjena količine otpada (m ³): | 20 m ³ | |
| 4. | Struktura otpada: | Komunalni otpad | |
| 5. | Udaljenost od naseljenog mjesta: | 1,5 km | |
| 6. | Udaljenost od sanitarne deponije: | 43 km | |
| 7. | Pristup mehanizacije: | Otežan pristup | |
| 8. | Uticao na okoliš: | Direktan uticaj na vodu, stanovništvo i divlje životinje. | |



Katastar divljih deponija Grad Zenica

| | | | |
|----|---|---|--------------------------|
| 1. | Mjesna zajednica: | Starina | |
| 2. | Lokacija (opis/GPS): | 242. Krčevi | N44°22'25" E17°54'29" |
| 3. | Procjena količine otpada (m ³): | 30 m ³ | |
| 4. | Struktura otpada: | Komunalni otpad | |
| 5. | Udaljenost od naseljenog mjesta: | 1 km | |
| 6. | Udaljenost od sanitarne deponije: | 44 km | |
| 7. | Pristup mehanizacije: | Otežan pristup | |
| 8. | Uticao na okoliš: | Direktan uticaj na vodu, stanovništvo i divlje životinje. | |



Katastar divljih deponija Grad Zenica

| | | | |
|----|---|---|--------------------------|
| 1. | Mjesna zajednica: | Starina | |
| 2. | Lokacija (opis/GPS): | 243. Kamenice | N44°22'19" E17°54'42" |
| 3. | Procjena količine otpada (m ³): | 10 m ³ | |
| 4. | Struktura otpada: | Komunalni otpad | |
| 5. | Udaljenost od naseljenog mjesta: | 500 m | |
| 6. | Udaljenost od sanitarne deponije: | 44 km | |
| 7. | Pristup mehanizacije: | Otežan pristup | |
| 8. | Uticao na okoliš: | Direktan uticaj na vodu, stanovništvo i divlje životinje. | |



Katastar divljih deponija Grad Zenica

| | | | |
|----|---|---|--------------------------|
| 1. | Mjesna zajednica: | Bistrica | |
| 2. | Lokacija (opis/GPS): | 244. Avdića ravan | N44°22'02" E17°54'10" |
| 3. | Procjena količine otpada (m ³): | 100 m ³ | |
| 4. | Struktura otpada: | Komunalni otpad | |
| 5. | Udaljenost od naseljenog mjesta: | 500 m | |
| 6. | Udaljenost od sanitarne deponije: | 44 km | |
| 7. | Pristup mehanizacije: | Dostupno | |
| 8. | Uticao na okoliš: | Direktan uticaj na vodu, stanovništvo i domaće životinje. | |



| | | | |
|----|---|---|--------------------------|
| 1. | Mjesna zajednica: | Bistrica | |
| 2. | Lokacija (opis/GPS): | 245. Lipovi potoci | N44°22'02" E17°53'44" |
| 3. | Procjena količine otpada (m ³): | 60 m ³ | |
| 4. | Struktura otpada: | Komunalni i građevinski otpad | |
| 5. | Udaljenost od naseljenog mjesta: | 1,5 km | |
| 6. | Udaljenost od sanitarne deponije: | 46 km | |
| 7. | Pristup mehanizacije: | Otežan pristup | |
| 8. | Uticao na okoliš: | Direktan uticaj na vodu, stanovništvo i divlje životinje. | |



Katastar divljih deponija Grad Zenica

| | | | |
|----|---|---|--------------------------|
| 1. | Mjesna zajednica: | Bistrica | |
| 2. | Lokacija (opis/GPS): | 246. Lipovi potoci 2 | N44°22'11" E17°53'43" |
| 3. | Procjena količine otpada (m ³): | 20 m ³ | |
| 4. | Struktura otpada: | Komunalni otpad | |
| 5. | Udaljenost od naseljenog mjesta: | 1,5 km | |
| 6. | Udaljenost od sanitarne deponije: | 44 km | |
| 7. | Pristup mehanizacije: | Otežan pristup | |
| 8. | Uticaj na okoliš: | Direktan uticaj na vodu, stanovništvo i divlje životinje. | |




| | | | |
|----|---|--|--------------------------|
| 1. | Mjesna zajednica: | Bistrica | |
| 2. | Lokacija (opis/GPS): | 247. Previja | N44°21'55" E17°53'57" |
| 3. | Procjena količine otpada (m ³): | 20 m ³ | |
| 4. | Struktura otpada: | Komunalni i građevinski otpad | |
| 5. | Udaljenost od naseljenog mjesta: | 1,5 km | |
| 6. | Udaljenost od sanitarne deponije: | 43 km | |
| 7. | Pristup mehanizacije: | Otežan pristup | |
| 8. | Uticao na okoliš: | Direktan uticaj na stanovništvo i životinje. | |



Katastar divljih deponija Grad Zenica

| | | | |
|----|---|---|--------------------------|
| 1. | Mjesna zajednica: | Bistrica | |
| 2. | Lokacija (opis/GPS): | 248. Zaravan | N44°21'24" E17°53'59" |
| 3. | Procjena količine otpada (m ³): | 10 m ³ | |
| 4. | Struktura otpada: | Komunalni i građevinski otpad | |
| 5. | Udaljenost od naseljenog mjesta: | 100 m | |
| 6. | Udaljenost od sanitarne deponije: | 42 km | |
| 7. | Pristup mehanizacije: | Otežan pristup | |
| 8. | Uticao na okoliš: | Direktan uticaj na vodu, stanovništvo i divlje životinje. | |



Katastar divljih deponija Grad Zenica

| | | | |
|----|---|---|--------------------------|
| 1. | Mjesna zajednica: | Kovanići | |
| 2. | Lokacija (opis/GPS): | 249. Željeznička stanica (uz rijeku Bosnu) | N44°20'47" E17°58'49" |
| 3. | Procjena količine otpada (m ³): | 15 m ³ | |
| 4. | Struktura otpada: | Komunalni otpad | |
| 5. | Udaljenost od naseljenog mjesta: | 100 m | |
| 6. | Udaljenost od sanitarne deponije: | 42 km | |
| 7. | Pristup mehanizacije: | Otežan pristup | |
| 8. | Uticao na okoliš: | Direktan uticaj na vodu, stanovništvo i domaće životinje. | |



Katastar divljih deponija Grad Zenica

| | | | |
|----|---|---|--------------------------|
| 1. | Mjesna zajednica: | Kovanići | |
| 2. | Lokacija (opis/GPS): | 250. Kovanička rijeka (na skretanju) | N44°20'44" E17°58'27" |
| 3. | Procjena količine otpada (m ³): | 5 m ³ | |
| 4. | Struktura otpada: | Komunalni otpad | |
| 5. | Udaljenost od naseljenog mjesta: | 300 m | |
| 6. | Udaljenost od sanitarne deponije: | 42 km | |
| 7. | Pristup mehanizacije: | Dostupno | |
| 8. | Uticao na okoliš: | Direktan uticaj na vodu, stanovništvo i domaće životinje. | |



| | | | |
|----|---|---|--------------------------|
| 1. | Mjesna zajednica: | Kovanići | |
| 2. | Lokacija (opis/GPS): | 251. Selište (u potoku kod kuće S.Esada) | N44°20'50" E17°57'51" |
| 3. | Procjena količine otpada (m ³): | 30 m ³ | |
| 4. | Struktura otpada: | Komunalni otpad | |
| 5. | Udaljenost od naseljenog mjesta: | 50 m | |
| 6. | Udaljenost od sanitarne deponije: | 41 km | |
| 7. | Pristup mehanizacije: | Otežan pristup | |
| 8. | Uticao na okoliš: | Direktan uticaj na vodu, stanovništvo i domaće životinje. | |




Katastar divljih deponija Grad Zenica

| | | | |
|----|-----------------------------------|---|--------------------------|
| 1. | Mjesna zajednica: | Kovanići | |
| 2. | Lokacija (opis/GPS): | 252. Guste Jabuke (preko puta T.polja) | N44°21'12" E17°56'07" |
| 3. | Procjena količine otpada (m³): | 5 m³ | |
| 4. | Struktura otpada: | Komunalni otpad | |
| 5. | Udaljenost od naseljenog mjesta: | 2 km | |
| 6. | Udaljenost od sanitarne deponije: | 39 km | |
| 7. | Pristup mehanizacije: | Dostupno | |
| 8. | Uticao na okoliš: | Direktan uticaj na vodu, stanovništvo i domaće životinje. | |



Katastar divljih deponija Grad Zenica

| | | | |
|----|---|---|--------------------------|
| 1. | Mjesna zajednica: | Kovanići | |
| 2. | Lokacija (opis/GPS): | 253. Preko puta škole | N44°20'55" E17°57'53" |
| 3. | Procjena količine otpada (m ³): | 10 m ³ | |
| 4. | Struktura otpada: | Komunalni otpad | |
| 5. | Udaljenost od naseljenog mjesta: | 2 km | |
| 6. | Udaljenost od sanitarne deponije: | 39 km | |
| 7. | Pristup mehanizacije: | Dostupno | |
| 8. | Utjecaj na okoliš: | Direktan uticaj na vodu, stanovništvo i domaće životinje. | |



Katastar divljih deponija Grad Zenica

| | | | |
|----|---|---|--------------------------|
| 1. | Mjesna zajednica: | Pepelari | |
| 2. | Lokacija (opis/GPS): | 254. Krč (potok na kraju sela) | N44°18'26" E18°02'11" |
| 3. | Procjena količine otpada (m ³): | 20 m ³ | |
| 4. | Struktura otpada: | Komunalni otpad | |
| 5. | Udaljenost od naseljenog mjesta: | 50 m | |
| 6. | Udaljenost od sanitarne deponije: | 55 km | |
| 7. | Pristup mehanizacije: | Otežan pristup | |
| 8. | Uticao na okoliš: | Direktan uticaj na vodu, stanovništvo i domaće životinje. | |



Katastar divljih deponija Grad Zenica

| | | | |
|----|---|---|--------------------------|
| 1. | Mjesna zajednica: | Pepelari | |
| 2. | Lokacija (opis/GPS): | 255. Zaviganj (iznad sela) | N44°18'13" E18°01'40" |
| 3. | Procjena količine otpada (m ³): | 10 m ³ | |
| 4. | Struktura otpada: | Komunalni otpad | |
| 5. | Udaljenost od naseljenog mjesta: | 300 m | |
| 6. | Udaljenost od sanitarne deponije: | 56 km | |
| 7. | Pristup mehanizacije: | Otežan pristup | |
| 8. | Uticao na okoliš: | Direktan uticaj na vodu, stanovništvo i divlje životinje. | |



Katastar divljih deponija Grad Zenica

| | | | |
|----|---|---|--------------------------|
| 1. | Mjesna zajednica: | Pepelari | |
| 2. | Lokacija (opis/GPS): | 256. Bakule (na potoku) | N44°18'03" E18°01'58" |
| 3. | Procjena količine otpada (m ³): | 5 m ³ | |
| 4. | Struktura otpada: | Komunalni otpad | |
| 5. | Udaljenost od naseljenog mjesta: | 200 m | |
| 6. | Udaljenost od sanitarne deponije: | 56 km | |
| 7. | Pristup mehanizacije: | Otežan pristup | |
| 8. | Uticao na okoliš: | Direktan uticaj na vodu, stanovništvo, domaće i divlje životinje. | |



Katastar divljih deponija Grad Zenica

| | | | |
|----|---|---|--------------------------|
| 1. | Mjesna zajednica: | Pepelari | |
| 2. | Lokacija (opis/GPS): | 257. Zmajevac (uz put prema planinskom domu) | N44°17'49" E18°02'18" |
| 3. | Procjena količine otpada (m ³): | 20 m ³ | |
| 4. | Struktura otpada: | Komunalni otpad | |
| 5. | Udaljenost od naseljenog mjesta: | 400 m | |
| 6. | Udaljenost od sanitarne deponije: | 54 km | |
| 7. | Pristup mehanizacije: | Dostupno | |
| 8. | Uticao na okoliš: | Direktan uticaj na vodu, stanovništvo i divlje životinje. | |



Katastar divljih deponija Grad Zenica

| | | | |
|----|---|---|--------------------------|
| 1. | Mjesna zajednica: | Pepelari | |
| 2. | Lokacija (opis/GPS): | 258. Zmajevac 2 | N44°17'50" E18°02'20" |
| 3. | Procjena količine otpada (m ³): | 20 m ³ | |
| 4. | Struktura otpada: | Komunalni i otpad iz poljoprivrede | |
| 5. | Udaljenost od naseljenog mjesta: | 400 m | |
| 6. | Udaljenost od sanitarne deponije: | 54 km | |
| 7. | Pristup mehanizacije: | Dostupno | |
| 8. | Uticao na okoliš: | Direktan uticaj na vodu, stanovništvo i divlje životinje. | |



Katastar divljih deponija Grad Zenica

| | | | |
|----|---|---|--------------------------|
| 1. | Mjesna zajednica: | Pepelari | |
| 2. | Lokacija (opis/GPS): | 259. Špicigeri (uz put prema selu) | N44°18'06" E18°02'51" |
| 3. | Procjena količine otpada (m ³): | 25 m ³ | |
| 4. | Struktura otpada: | Komunalni otpad | |
| 5. | Udaljenost od naseljenog mjesta: | 1 km | |
| 6. | Udaljenost od sanitarne deponije: | 50 km | |
| 7. | Pristup mehanizacije: | Dostupno | |
| 8. | Uticao na okoliš: | Direktan uticaj na vodu, stanovništvo i domaće životinje. | |



| | | | |
|----|---|--|--------------------------|
| 1. | Mjesna zajednica: | Pepelari | |
| 2. | Lokacija (opis/GPS): | 260. Tisovac (na potoku) | N44°18'08" E18°03'10" |
| 3. | Procjena količine otpada (m ³): | 15 m ³ | |
| 4. | Struktura otpada: | Komunalni otpad | |
| 5. | Udaljenost od naseljenog mjesta: | 1,5 km | |
| 6. | Udaljenost od sanitarne deponije: | 50 km | |
| 7. | Pristup mehanizacije: | Dostupno | |
| 8. | Utjecaj na okoliš: | Direktan utjecaj na vodu, stanovništvo, domaće i divlje životinje. | |

